

知多市地域カルテ

(八幡コミュニティ)



地域カルテって何？

今後の地域活動を考える基礎資料として、国勢調査などの統計情報を地域ごとにまとめ、今後の人口や世帯数の見通しを示すなど、現在と未来のコミュニティを構成する要素を「見える化」したものです。

- 自分たちの地域が今どのような状況なのか、これからどうなるのか
- 自分たちの地域の強み(魅力)や弱み(課題)は何か

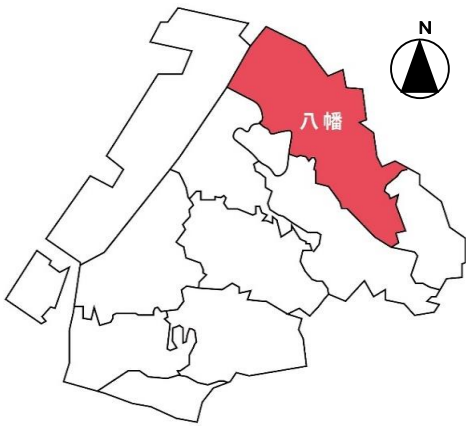
地域活動を考える基礎資料として、ぜひ積極的にご活用ください。

令和5年1月

【 目 次 】

第1	コミュニティの概要	3
1	地域の特徴	3
2	地域の資源	3
第2	人口推計等	4
1	人口推計グラフ(市・コミュニティ)	4
2	世帯推計グラフ(市・コミュニティ)	4
3	年齢層別人口分布割合のピラミッド(市・コミュニティ)	5
4	年齢4階級別の推計グラフ(市・コミュニティ)	5
5	高齢化率と年少人口比率(コミュニティ別)	6
6	高齢化率と年少人口比率(行政区別)	6
第3	高齢者	7
1	高齢化率(コミュニティ別)	7
2	要支援・要介護の認定者数・認定率(市・コミュニティ)	7
第4	外国人	8
1	外国人の人口推移(コミュニティ別)	8
2	八幡コミュニティの外国人人口推移(国籍別)	8
第5	子ども	9
1	学校区別データ	9
2	八幡小学校区の子ども会加入状況(市・コミュニティ)	9
3	「知多市は子育てしやすい」と思う市民の割合	9
第6	防災安全	10
1	各種防災マップ	10
2	コミュニティ防災訓練実施状況	10
3	コミュニティ防災マップ【簡易版】	11
4	交通安全	12
5	防犯	12
第7	福祉	12
1	障がい者等の状況(市・コミュニティ)	12
第8	自治会・町内会	13
1	自治会等加入率	13
2	「地域活動やボランティア活動に参加している」市民の割合	13

第1 コミュニティの概要



市の北部にある八幡コミュニティは、昭和60年に13の字・町内会で組織されました。古くは知多市の前身である知多町が、「八幡・岡田・旭」の3町合併により誕生し、「八幡」の名前の由来は「八幡神社」がその起因とされ、八幡村・大字八幡・知多町八幡などの変遷を遂げ、現在に至ります。

八幡出身の久野庄太郎さんは愛知用水の完成を成し遂げ、毎年の水不足を解消させることで農業の発展に尽力されました。これは市街化を大きく進めるきっかけにもなり、この偉業は、現在も受け継がれています。

また、鎌倉時代発起の尾張万歳の発展・伝承に寄与するため「尾張万歳後援会」を設立し、その活動を支援しており、現在は地元をはじめ、全国各地で公演活動を精力的に行い、後継者の育成に取り組むなど、文化財としての保存・伝承に努めています。

このような背景にある「ふるさと八幡」は、「明るく 住みよい 心ふれあう ふるさとづくり」をスローガンに掲げ、各部会がその使命を担い、組織的にコミュニティ活動を進めるなど、住民による住民のためのふるさとづくりのために日々活動する、行動力溢れるまちです。

出典：住民基本台帳(令和4(2022)年4月1日現在)

人口		13,136 人	(市比 15.6%)	[市 84,227 人]
	男性	6,718 人	(市比 15.8%)	[市 42,448 人]
	女性	6,418 人	(市比 15.4%)	[市 41,779 人]
	うち外国人	264 人	(市比 12.8%)	[市 2,062 人]
世帯数	5,707 世帯	(市比 15.7%)	[市 36,464 世帯]	
平均年齢	45.15 歳	(市比 Δ1.46歳)	[市 46.61 歳]	

1 地域の特徴

主なコミュニティ活動		出典：令和4年度総会資料	イベント・観光資源など		出典：知多市観光ガイドブックなど
時期	事業名	名称	説明		
4月	ウォーキングデー	尾張万歳新春奉納公演	寺本で引き継がれ、農閑期の出稼ぎ仕事として行われてきた「尾張万歳」。国指定重要無形民俗文化財。		
5月	コミュニティ総会・春のクリーンキャンペーン				
6月	ドッチビー大会				
7月	盆おどり大会				
8月	まちづくりワークショップinやわた	薬王山 法海寺	太子道行法師によって668年に創建されたと伝わる日本三薬師のひとつ。仁王門は、市指定文化財。		
9月	敬老会・地区市民運動会				
10月	八幡神社祭礼・秋のクリーンキャンペーン	八幡神社	本殿は1685年に造営された市指定文化財。10月の祭礼では、飾り車によるパレードが行われる。		
11月	三世代交流会「グランドゴルフ大会」・防災訓練				
1月	八幡神社元旦祭「尾張万歳奉納」・「祭囃子奉納」 八幡ふるさと検定				

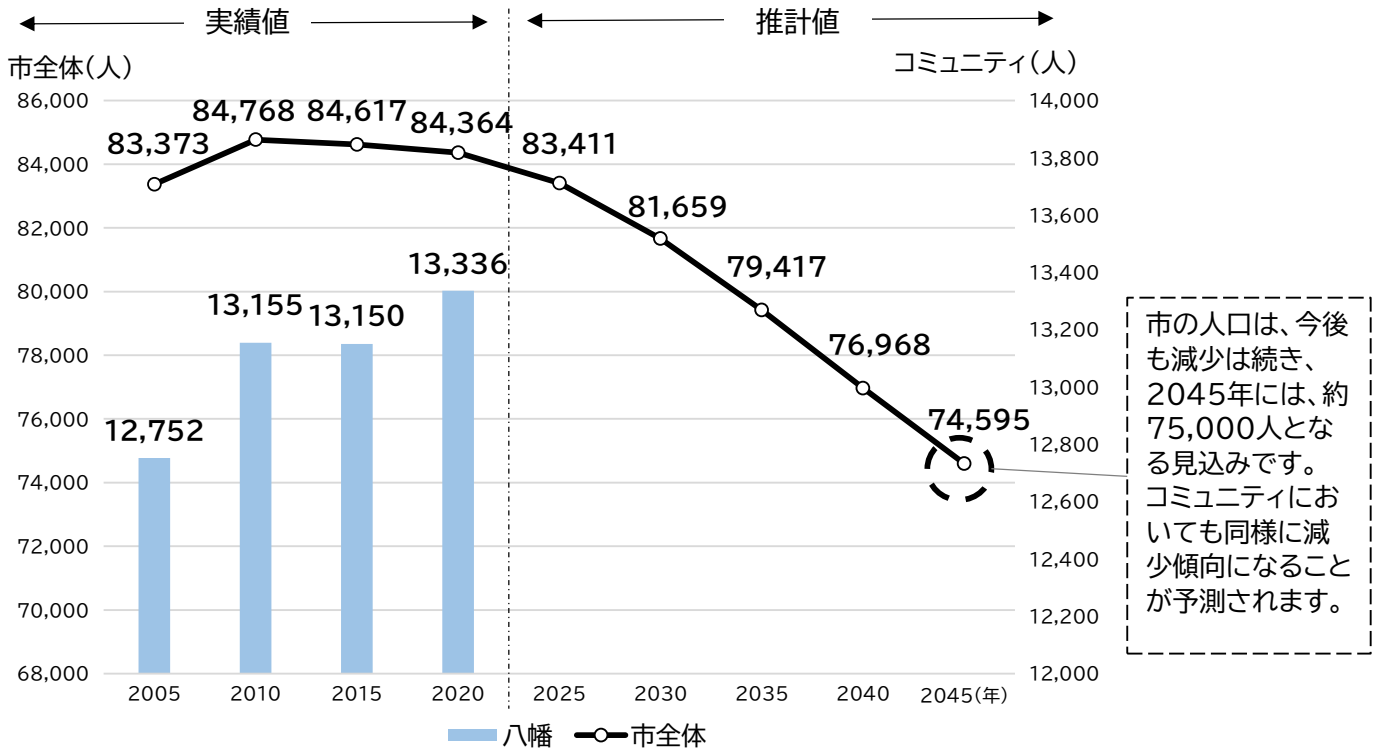
2 地域の資源

地域内の公共施設など			コミュニティ活動と関わりのある市内の公共施設		
施設区分	施設名	連絡先	施設区分	施設名	連絡先
衛生	県知多保健所	32-6211	官公署	市役所	33-3151
消防	消防署八幡出張所	31-0191	消防	消防本部(署)	56-0119
子ども・福祉	青少年会館	36-2960	衛生	リサイクルプラザ	55-0300
	八幡福祉会館	32-1728	警察	知多警察署	36-0110
公園	七曲公園	34-2980	診療	保健センター(休日診療所)	54-1300
スポーツ	寺本台テニスコート	-	福祉・医療	福祉活動センター	33-7400
その他	八幡コミュニティセンター	32-3825		子育て総合支援センター	54-1200
			その他	市民活動センター	31-0382

第2 人口推計等

1 人口推計グラフ(市・コミュニティ)

出典: 第6次知多市総合計画

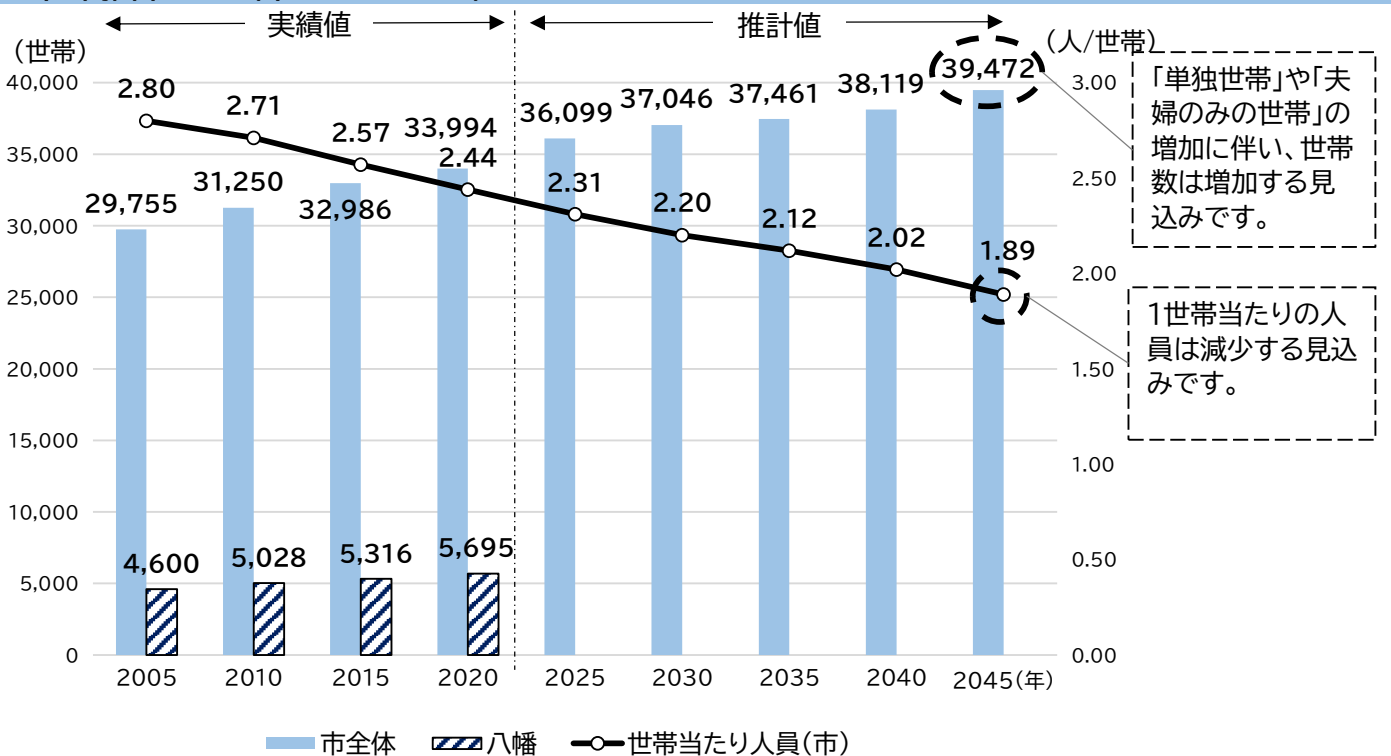


市の人口は、今後も減少は続き、2045年には、約75,000人となる見込みです。コミュニティにおいても同様に減少傾向になることが予測されます。

※「市全体」は国勢調査、「コミュニティ」は住民基本台帳に基づく実績値
 ※2025年以降は、2005年～2015年の国勢調査の結果に基づく推計値

2 世帯推計グラフ(市・コミュニティ)

出典: 第6次知多市総合計画



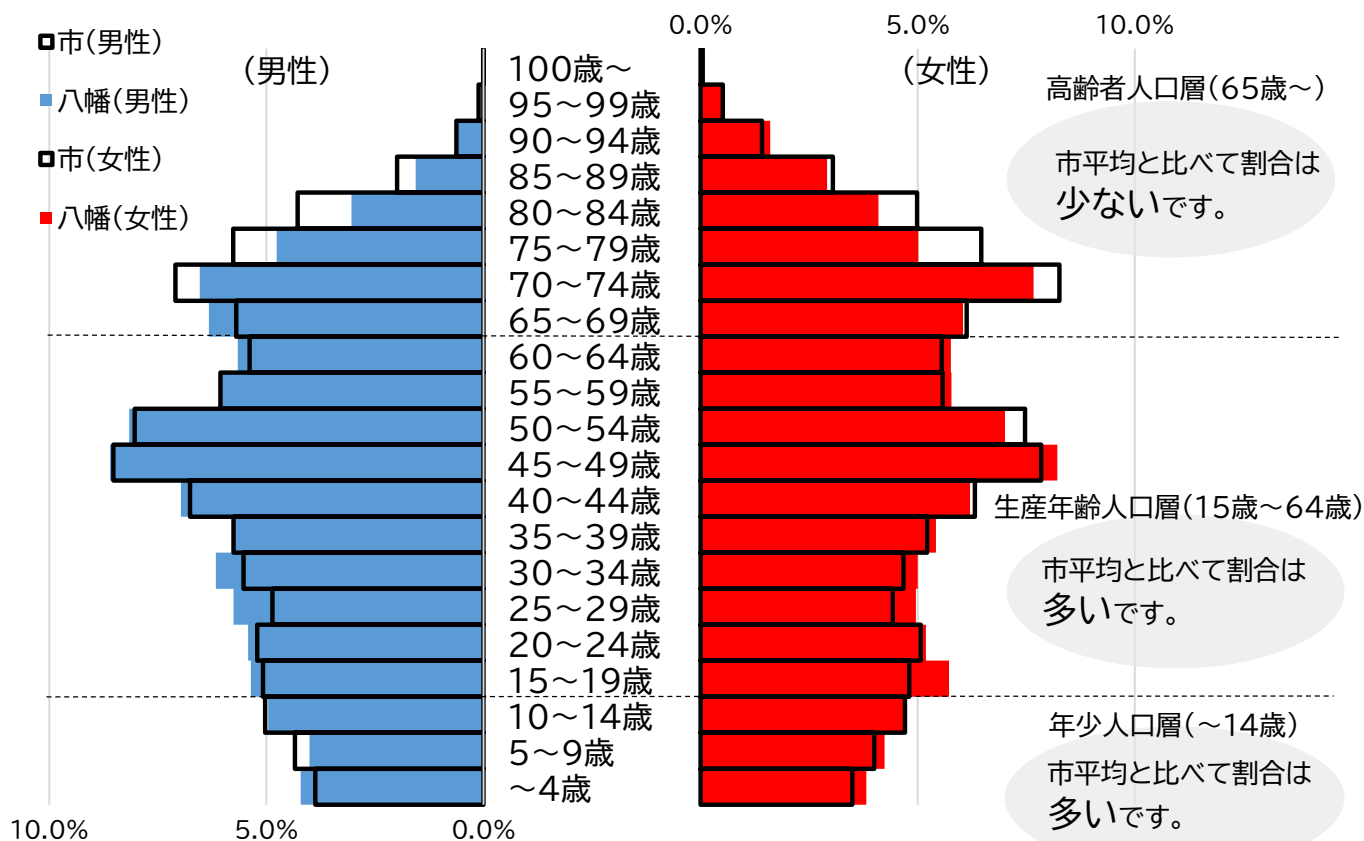
「単独世帯」や「夫婦のみの世帯」の増加に伴い、世帯数は増加する見込みです。

1世帯当たりの人員は減少する見込みです。

※「市全体」は国勢調査、「コミュニティ」は住民基本台帳に基づく実績値
 ※2025年以降は、2005年～2015年の国勢調査の結果に基づく推計値

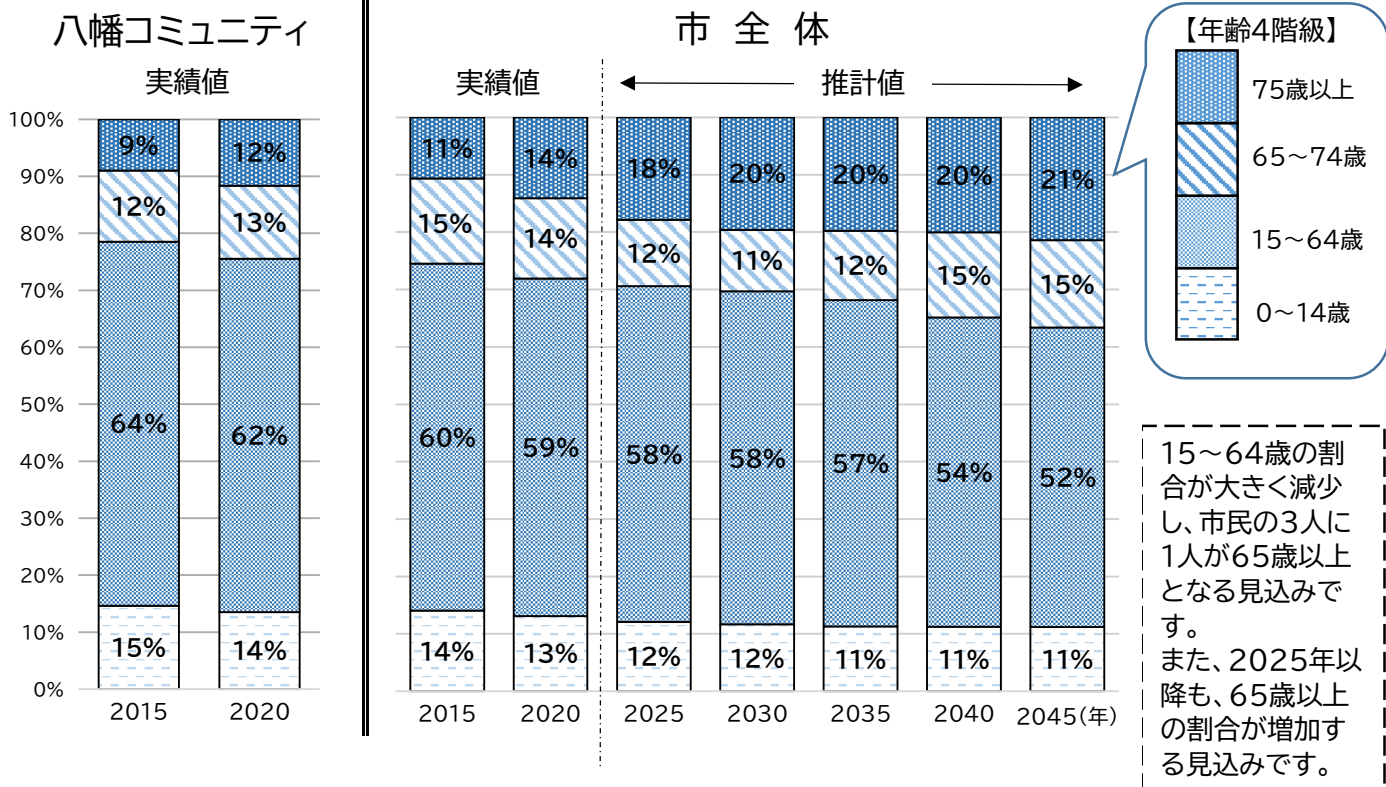
3 年齢層別人口分布割合のピラミッド(市・コミュニティ)

出典:住民基本台帳(令和4(2022)年4月1日)



4 年齢4階級別の推計グラフ(市・コミュニティ)

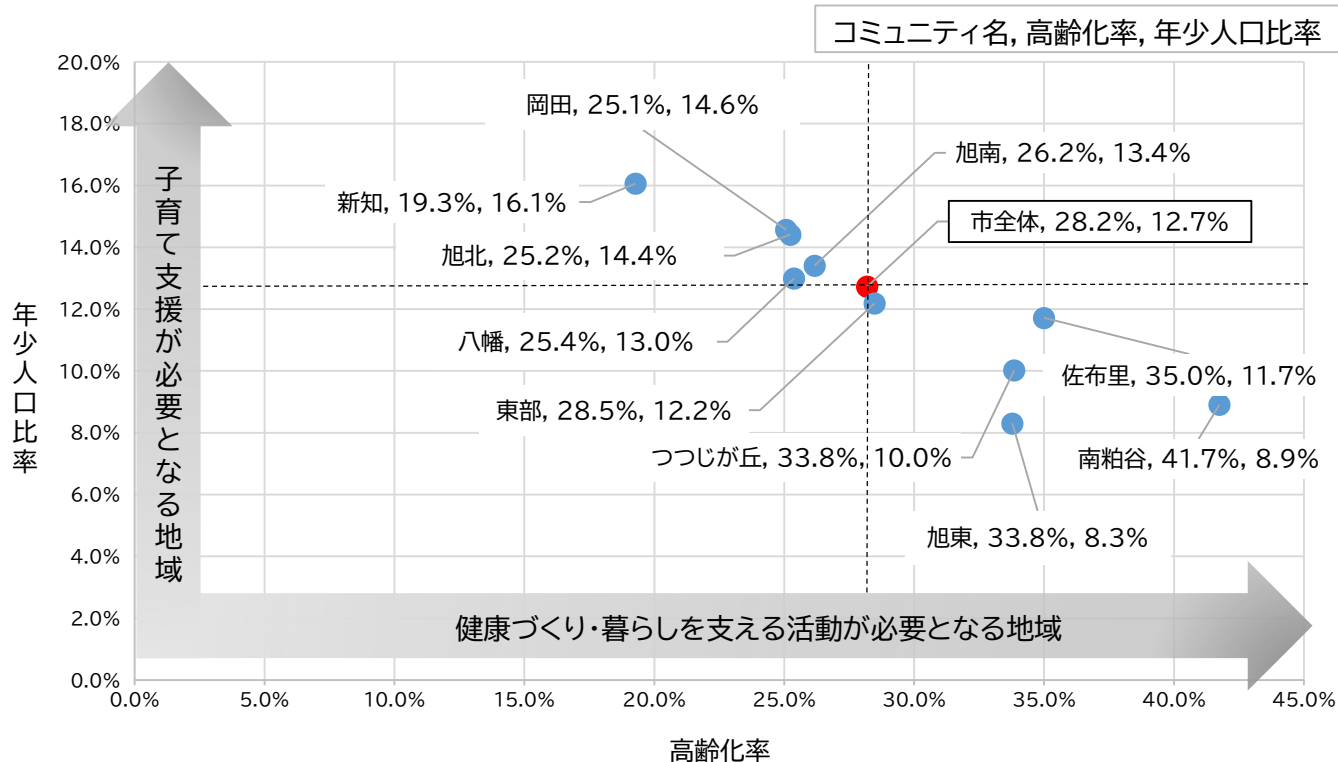
出典:第6次知多市総合計画



※「市全体」は国勢調査、「コミュニティ」は住民基本台帳に基づく実績値
 ※2025年以降は、2005年～2015年の国勢調査の結果に基づく推計値

5 高齢化率と年少人口比率(コミュニティ別)

出典:住民基本台帳(令和4(2022)年4月1日)

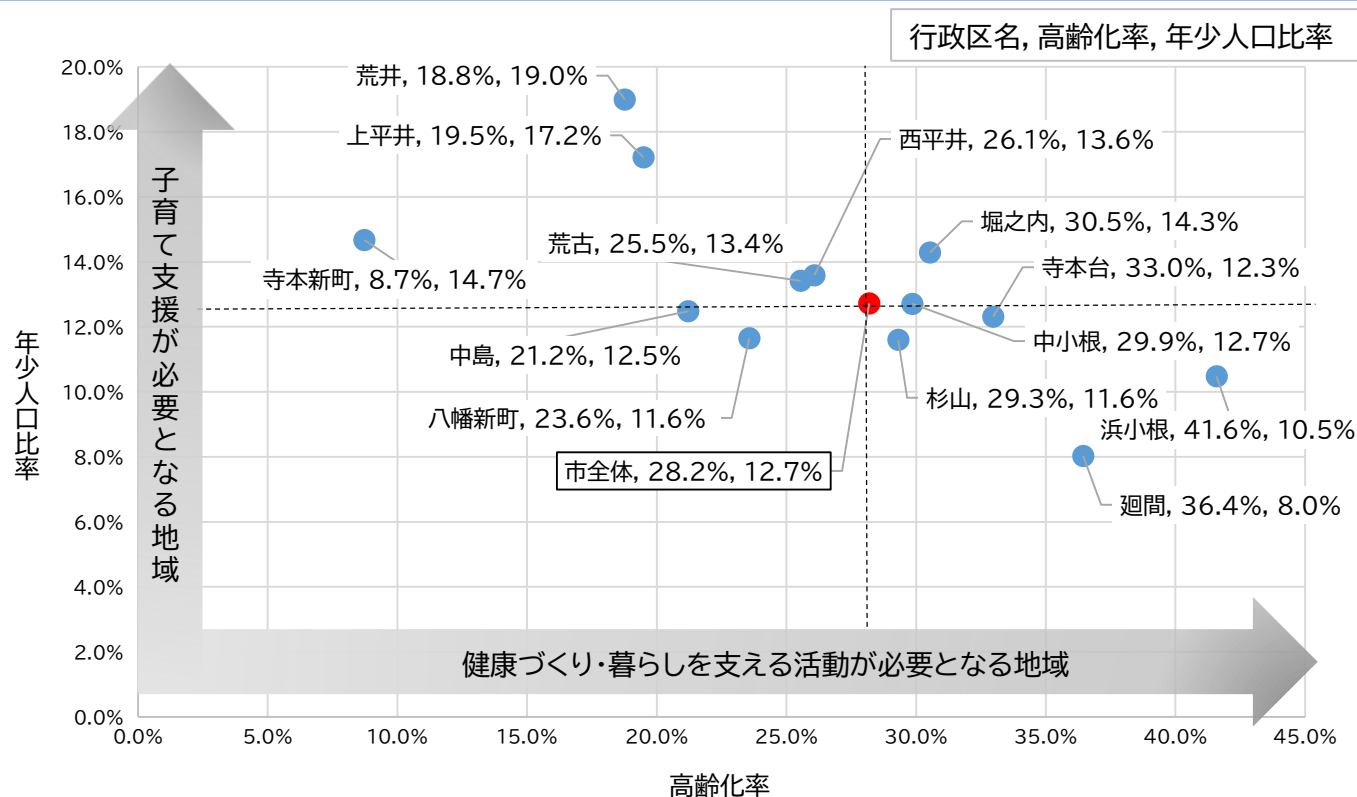


※「高齢化率」・・・コミュニティの人口に、65歳以上の高齢者人口が占める割合

※「年少人口比率」・・・コミュニティの人口に、15歳未満(0~14歳)の人口が占める割合

6 高齢化率と年少人口比率(行政区別)

出典:住民基本台帳(令和4(2022)年4月1日)



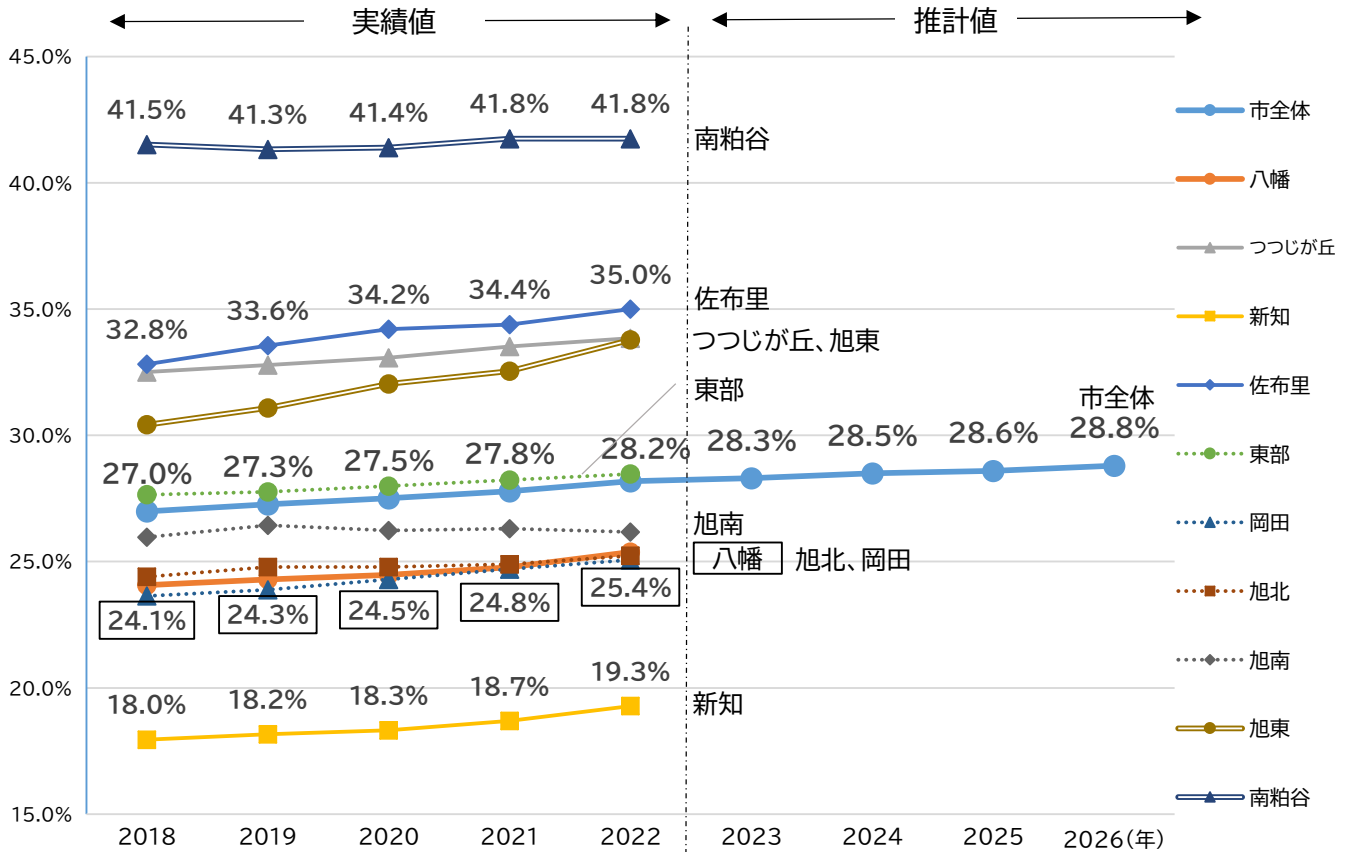
※「高齢化率」・・・行政区の人口に、65歳以上の高齢者人口が占める割合

※「年少人口比率」・・・行政区の人口に、15歳未満(0~14歳)の人口が占める割合

第3 高齢者

1 高齢化率(コミュニティ別)

出典:第8次高齢者保健福祉計画、長寿課所有データ

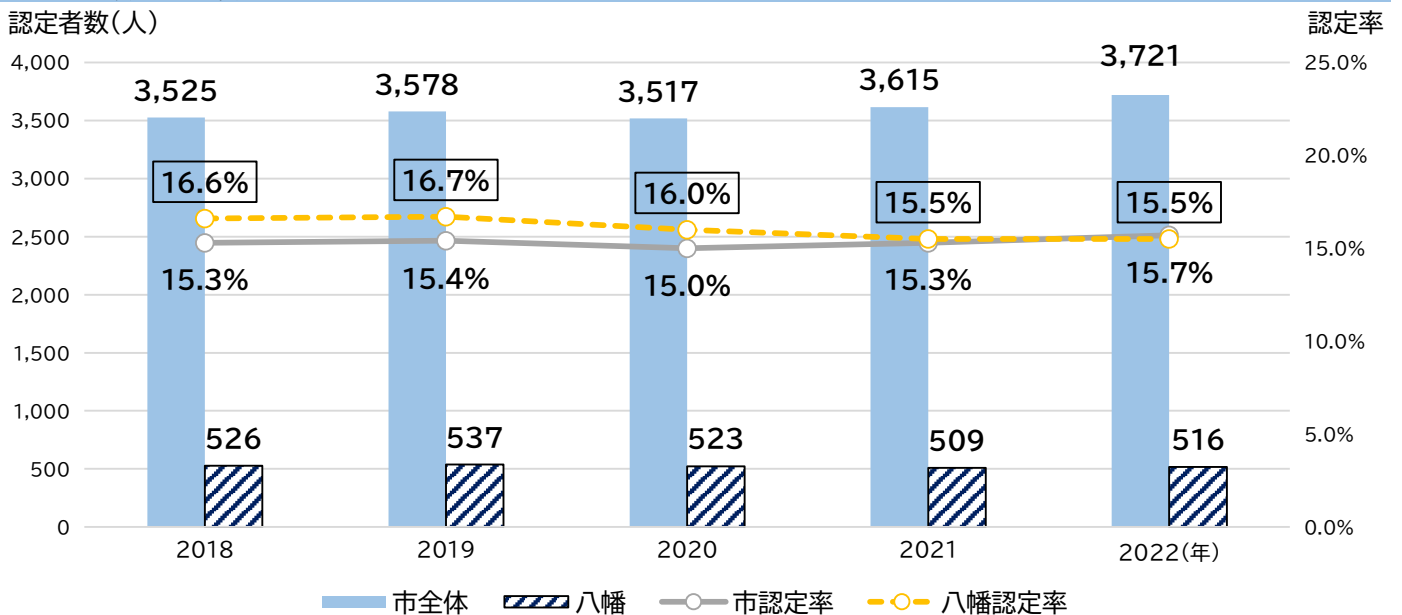


※「高齢化率」…コミュニティの人口に、65歳以上の高齢者人口が占める割合

※2018～2022年は住民基本台帳に基づく実績値

2 要支援・要介護の認定者数・認定率(市・コミュニティ)

出典:長寿課所有データ(各年4月1日)



※「要支援」…現在は介護の必要が無いものの、将来要介護状態になる恐れがあり、家事や日常生活に支援が必要な状態のこと

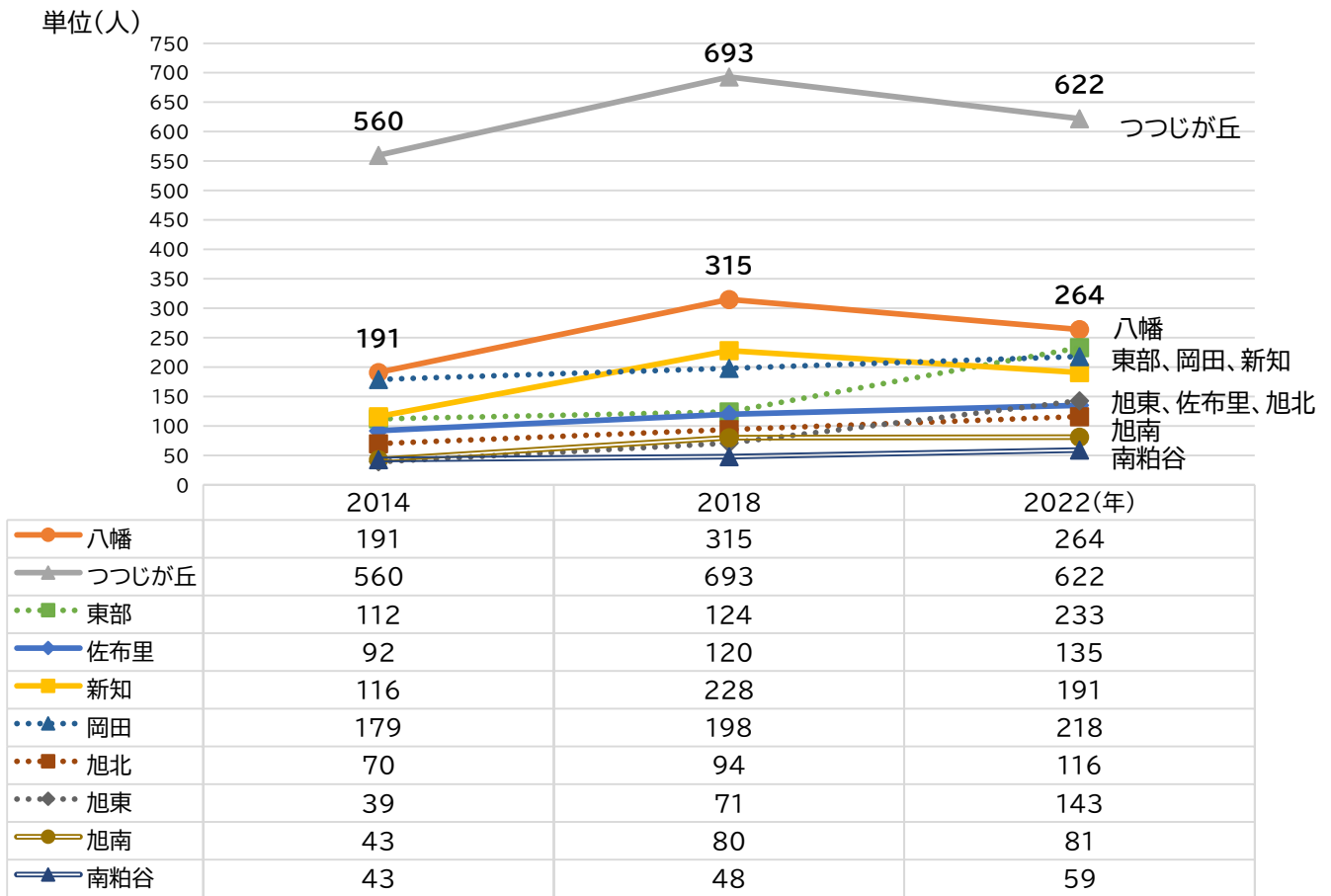
※「要介護」…入浴、排泄、食事等の日常生活動作について常時介護を要すると見込まれる状態のこと

※「認定率」は、市及びコミュニティの65歳以上人口に対する割合(施設入所者は含めない。)

第4 外国人

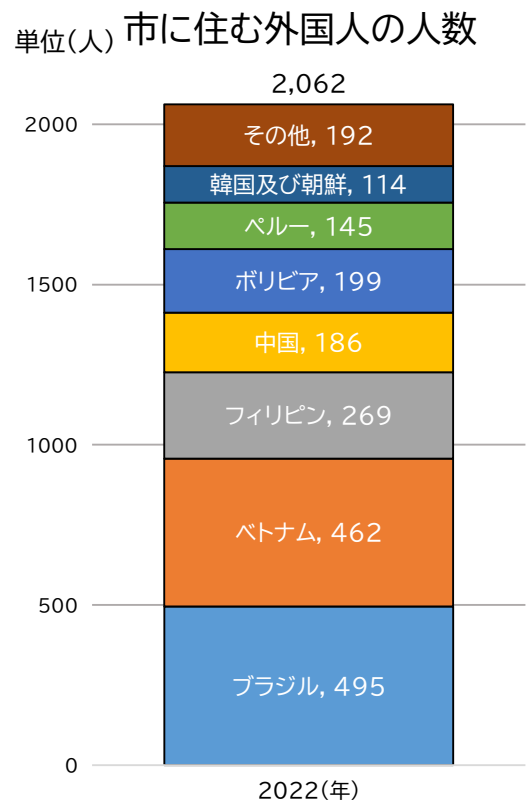
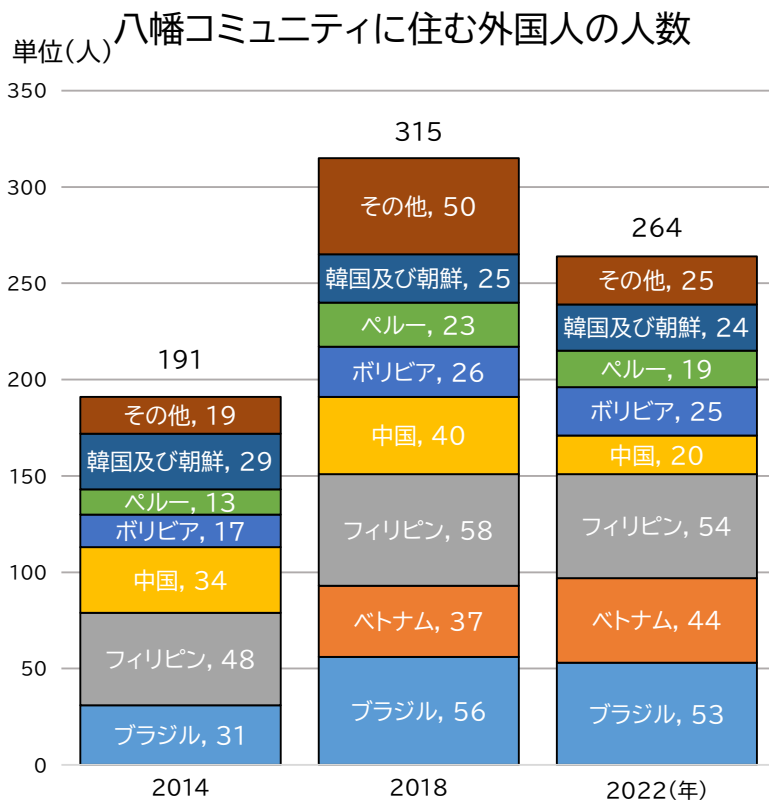
1 外国人の人口推移(コミュニティ別)

出典:住民基本台帳(各年4月1日)



2 八幡コミュニティの外国人人口推移(国籍別)

出典:住民基本台帳(各年4月1日)

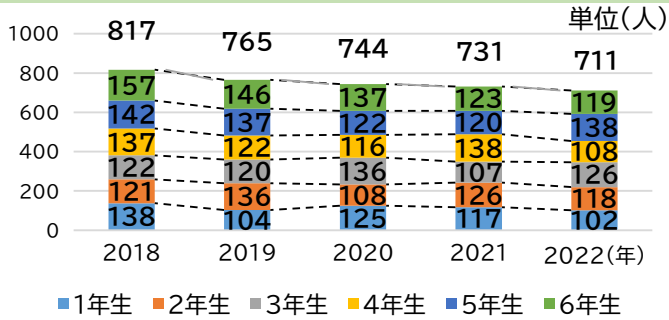


第5 子ども

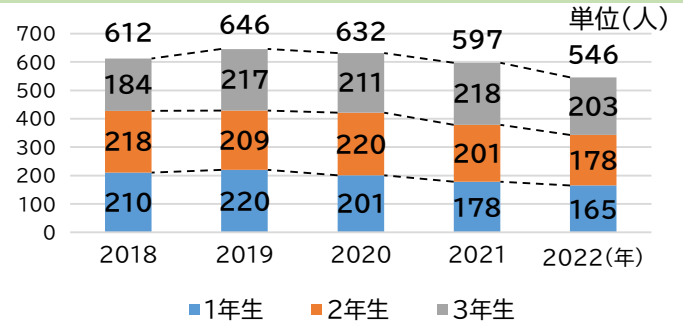
1 学校区別データ

出典：学校基本調査(各年5月時点)

八幡小学校児童数

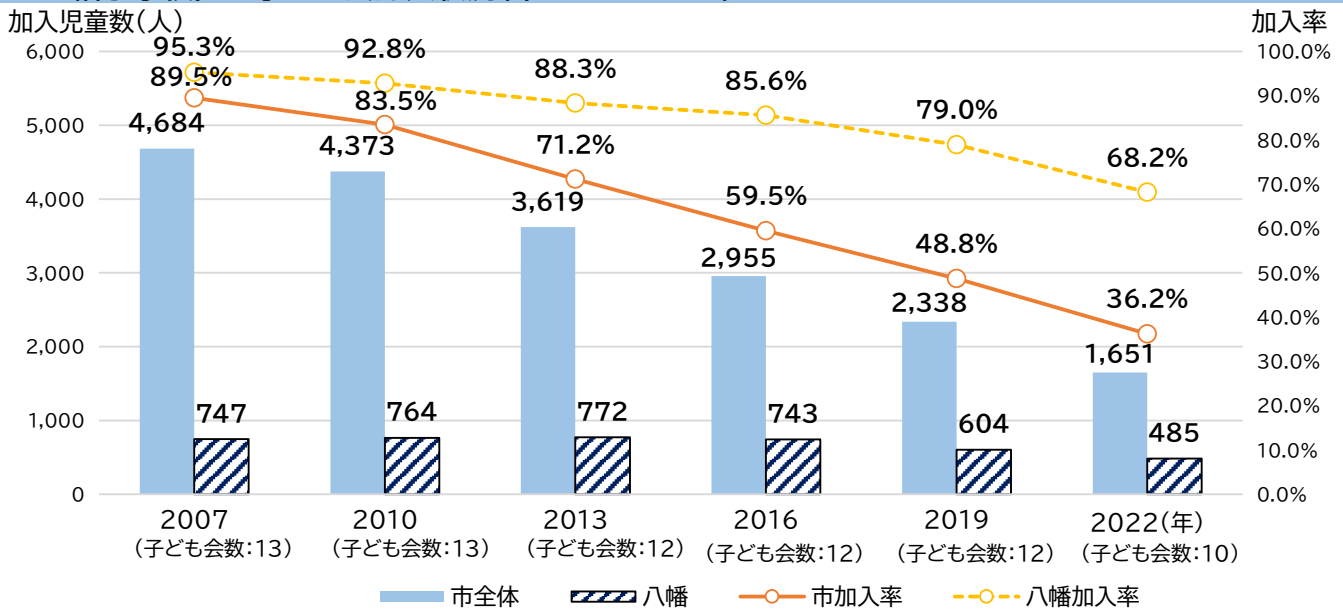


八幡中学校生徒数



2 八幡小学校区の子ども会加入状況(市・コミュニティ)

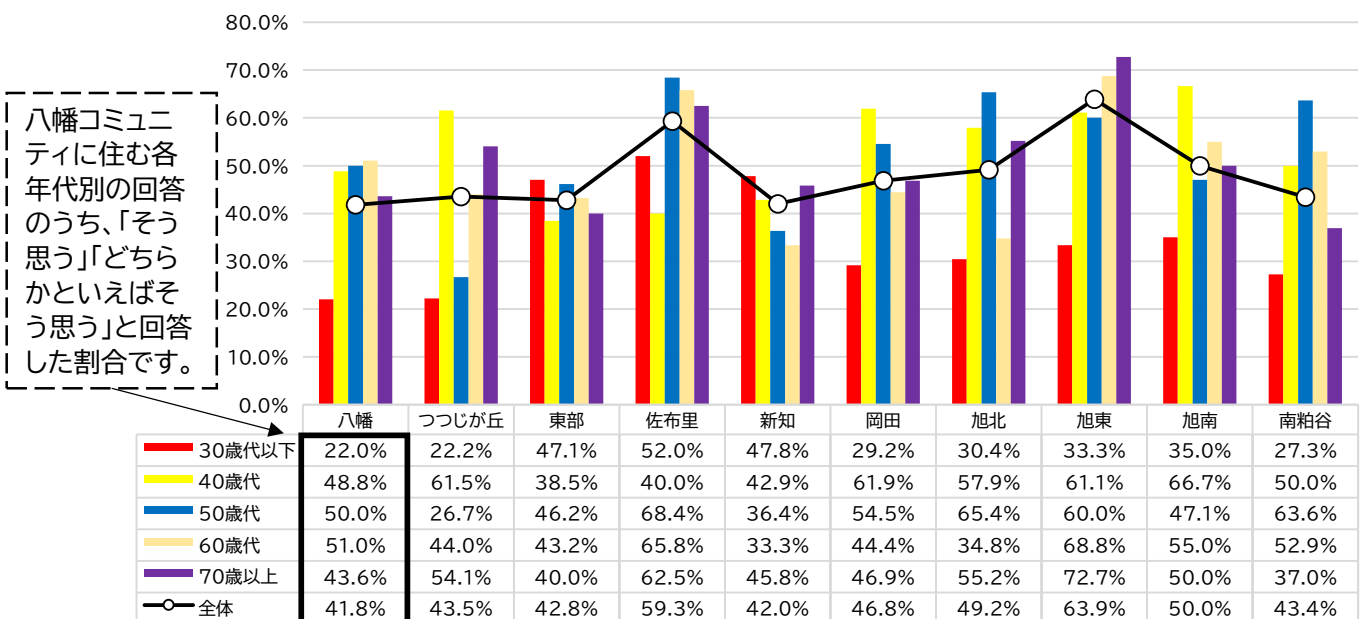
出典：知多市社会福祉協議会調査



※「加入率」は、市または小学校区の児童数に対する割合

3 「知多市は子育てしやすい」と思う市民の割合

出典：知多市「知多市の未来を考える市民アンケート調査(令和元(2019)年5月)」



第6 防災安全

1 各種防災マップ

出典:防災危機管理課、土木課、農業振興課所有データ

地震防災マップ

平成26年愛知県公表の南海トラフ地震の被害予測調査結果をもとにした「震度分布」や「液状化危険度」、令和元年に愛知県が公表した「津波災害警戒区域」などを掲載しています。近くの避難所や避難場所などを確認し、防災・減災活動に活かしましょう。

地区分割版
あります



津波ハザードマップ・高潮浸水予測マップ

平成26年愛知県公表の南海トラフ地震の被害予測調査結果をもとに、「避難対象地域」や「浸水が30cmの深さに達するまでの時間」、愛知県が令和3年に公表したデータをもとにした「高潮浸水予測マップ」などが載っています。

地区分割版
あります



土砂災害ハザードマップ

愛知県が指定した「土砂災害警戒区域」や「土砂災害特別警戒区域」を掲載しています。マップを確認し、日頃から土砂災害に対する警戒を行うとともに、大雨や台風時には早めの避難を心掛けてください。



ため池ハザードマップ

今後発生が予想される大規模地震などにより、ため池の堤体が決壊した場合に人家などに影響のある農業用ため池について、愛知県の調査結果に基づき、想定される「浸水区域」や「浸水深」などが載っています。生活圏内に浸水被害の危険があることを認識し、避難場所や安全な道路を確認しましょう。



標高マップ

国土地理院発行の「数値地図50mメッシュ(標高)」を使用し、知多市全域の標高を色分けしています。各避難所や避難場所の標高も記載していますので、一度ご確認ください。



ハザードマップ(浸水実績図)

東海豪雨(平成12年9月)の浸水区域を参考にハザードマップを作成しました。今後、東海豪雨と同程度の雨が降った場合に、予想される「浸水範囲」や「冠水により通行不能となる主要道路」、また「避難場所」などを掲載しています。

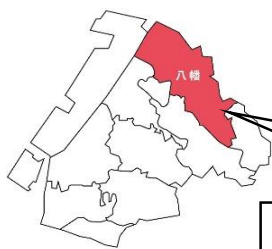


2 コミュニティ防災訓練実施状況

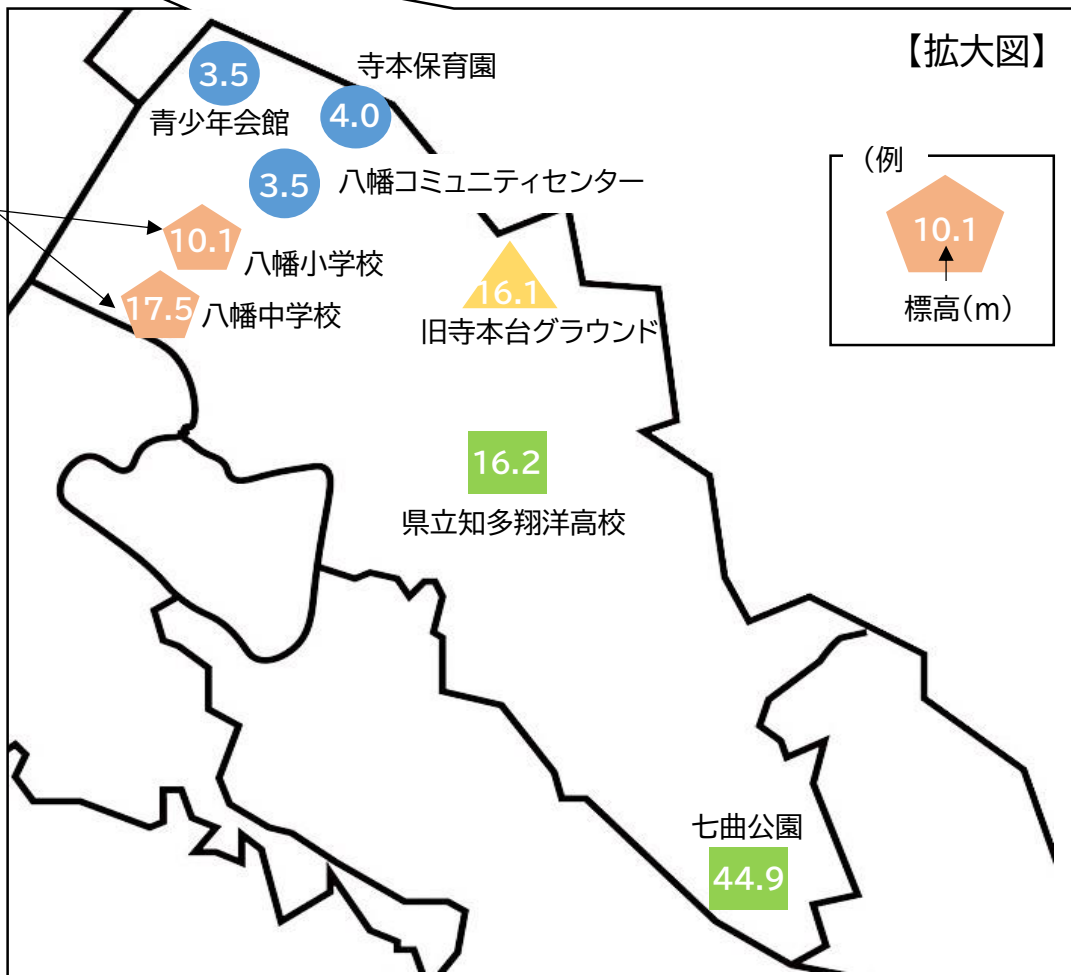
出典:防災危機管理課所有データ

	住民、防災危機管理課、消防以外の参加機関	主な訓練内容	実施年度
八幡	警察署、赤十字奉仕団	防災倉庫全物品や100均防災グッズ等の展示、毛布ガウン作り	2019
つつじが丘	避難所派遣職員、歯科衛生士、健康活動サポーター	安否確認(「無事ですカード」の掲出)、避難所開設(応急危険度判定の実施・避難者の受入れ)	2022
東部	福祉課、健康推進課、避難所派遣職員、健康活動サポーター	「大地震発災後24時間以内に発生するであろう問題について」グループワークの実施	2022
佐布里	健康推進課、避難所派遣職員、消防団、健康活動サポーター、佐布里ポラネット	避難所開設(避難者の受入れ)、避難所居住スペース設置(ダンボールベッド・ワンタッチパーテーションの組立・収納)	2022
新知	避難所派遣職員、消防団、赤十字奉仕団、民生児童委員、健康活動サポーター	要配慮者の対応確認、避難所居住スペース設置(ダンボールベッド・災害用テント)、応急トイレ設置(簡易トイレ・マンホールトイレ)	2022
岡田	避難所派遣職員、消防団、民生児童委員	安否確認(「市指定ごみ袋」の掲出)、災害対策本部設置、被災状況把握、防災ミニ講演会	2022
旭北	健康推進課、避難所派遣職員、健康活動サポーター	避難所居住スペース設置(ダンボールベッド・ワンタッチパーテーションの組立・収納)、日赤倉庫資機材の確認	2021
旭東	—	一時避難訓練、消火器訓練	2022
旭南	避難所派遣職員、健康活動サポーター	防災危機管理課講義、避難所居住スペース設置(ダンボールベッド・ワンタッチパーテーションの組立・収納)	2022
南粕谷	健康推進課、避難所派遣職員	救出救護訓練、避難所居住スペース設置(ダンボールベッド・ワンタッチパーテーションの組立・収納)	2022

市が指定した「避難所」や「避難場所」、市が設置した「備蓄倉庫」や「防災倉庫」を掲載しています。



○防災倉庫



凡例	名称	説明
	指定避難所 兼 指定緊急避難場所	「災害のため自宅で過ごすことが困難になった時、一定の期間、避難生活をする場所」、兼、「災害種別ごとに指定された、避難する場所」
	広域避難場所 兼 指定緊急避難場所	「主に震災時に大規模延焼火災が発生した場合に避難するためのオープンスペース」、兼、「災害種別ごとに指定された、避難する場所」
	指定緊急避難場所	災害種別ごとに指定された、避難する場所

※「災害種別」…洪水、土砂災害、高潮、地震、津波、大規模な火事のこと。「重ねるハザードマップ」で確認できます。

重ねるハザードマップ

国土交通省のハザードマップポータルサイト内のコンテンツで、土砂災害や洪水、高潮といった災害情報などを地図上に重ねながら表示することができます。自宅周辺の災害リスクや緊急時の避難場所を事前に確認しておくなど、日ごろの「備え」にご活用ください。



4 交通安全

出典: 知多警察署提供データ

交通事故発生状況(確定値)	年	市	八幡	内訳		
		件数	件数(市内ワースト)	人対車	車対車	その他
2021年	166件	40件(市内ワースト1位)	人対車 2件	車対車 36件	その他 2件	
	200人	53人(市内ワースト1位)	死者 0人	重傷者 0人	軽傷者 53人	
2020年	181件	27件(市内ワースト2位)	人対車 3件	車対車 24件	その他 0件	
	212人	31人(市内ワースト2位)	死者 0人	重傷者 1人	軽傷者 30人	
2019年	162件	29件(市内ワースト3位)	人対車 2件	車対車 26件	その他 1件	
	189人	34人(市内ワースト3位)	死者 0人	重傷者 1人	軽傷者 33人	

5 防犯

出典: 知多警察署提供データ

犯罪発生状況(確定値)	年	市	八幡	内訳					
		件数	件数(市内ワースト)	凶悪犯	粗暴犯	窃盗犯	知能犯	風俗犯	その他刑法犯
2021年	236件	57件(市内ワースト1位)	0件	10件	33件	2件	4件	8件	
				「窃盗犯」主要手口					
			①車上ねらい 11件	②自転車盗 6件	③万引き 5件				
2020年	225件	53件(市内ワースト1位)	1件	6件	31件	1件	0件	14件	
				「窃盗犯」主要手口					
			①万引き 4件	②車上ねらい 2件	③空き巣 1件				
2019年	314件	70件(市内ワースト1位)	0件	9件	45件	3件	2件	11件	
				「窃盗犯」主要手口					
			①自転車盗 13件	②万引き 6件	③空き巣 2件				

※凶悪犯…殺人、強盗、放火及び強制性交等 ※粗暴犯…暴行、傷害、脅迫、恐喝及び凶器準備集合 ※知能犯…詐欺、横領、偽造等
 ※風俗犯…賭博及びわいせつ ※その他刑法犯…公務執行妨害、住居侵入、逮捕監禁、器物損壊などの刑法犯

第7 福祉

1 障がい者等の状況(市・コミュニティ)

出典: 住民基本台帳、福祉課、長寿課、子ども若者支援課所有データ(令和4(2022)年4月1日)

身体障害者手帳所持者	369人 (市 2,466人)	療育手帳所持者	68人 (市 597人)
精神障害者保健福祉手帳所持者	111人 (市 795人)	児童扶養手当受給世帯	94世帯 (市 579世帯)
65歳以上の単身世帯	427世帯 (市 3,253世帯)	65歳以上のみの複数世帯	593世帯 (市 4,305世帯)
0歳以上~10歳未満	1,069人 (市 6,614人)	75歳以上	1,590人 (市 12,301人)

※身体障害者手帳… 重度の人から順に1級~6級、また障がい内容により視覚障がい、肢体不自由、内臓の機能障がいなどに区分される。

※療育手帳… 知的な障がいのある人に発行され、重度の人から A 判定、B判定、C 判定に区分される。

※精神障害者保健福祉手帳… 統合失調症・そううつ病などの疾患を有し、一定程度の状態にあることを認定するもの。重度の人から順に1級~3級に区分される。

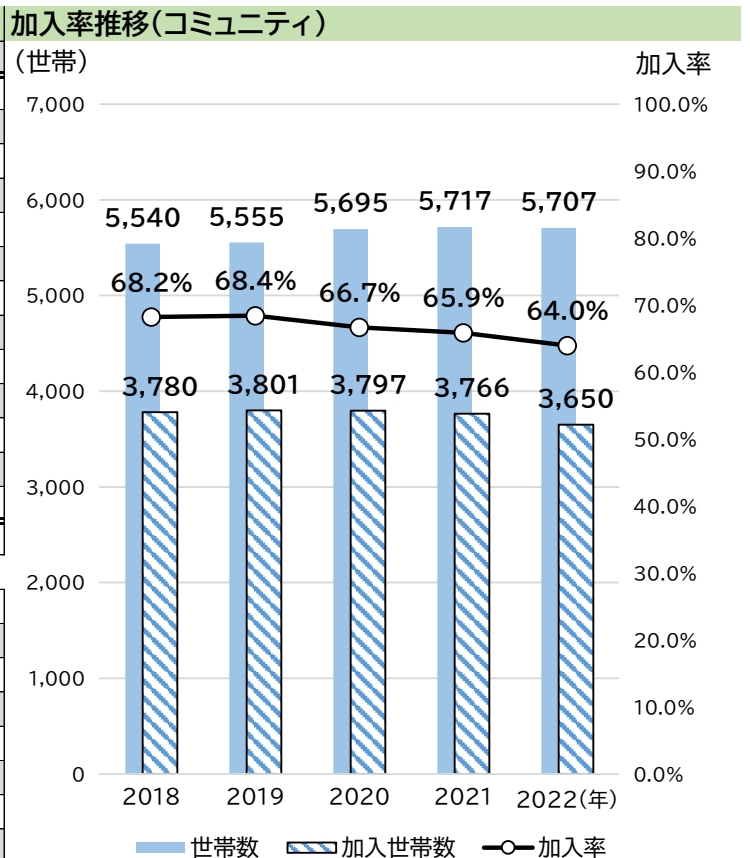
※児童扶養手当… 配偶者がいないもしくは配偶者に重度障がいがある世帯に支給される手当で、児童が満18歳になる年度末まで(一定の障がいがあるときは、20歳未満まで)支給される。手当には所得制限があり、手当の全部または一部が支給停止される場合がある。

第8 自治会・町内会

1 自治会等加入率

出典：自治会等加入率調査(令和4年(2022)年4月1日現在)

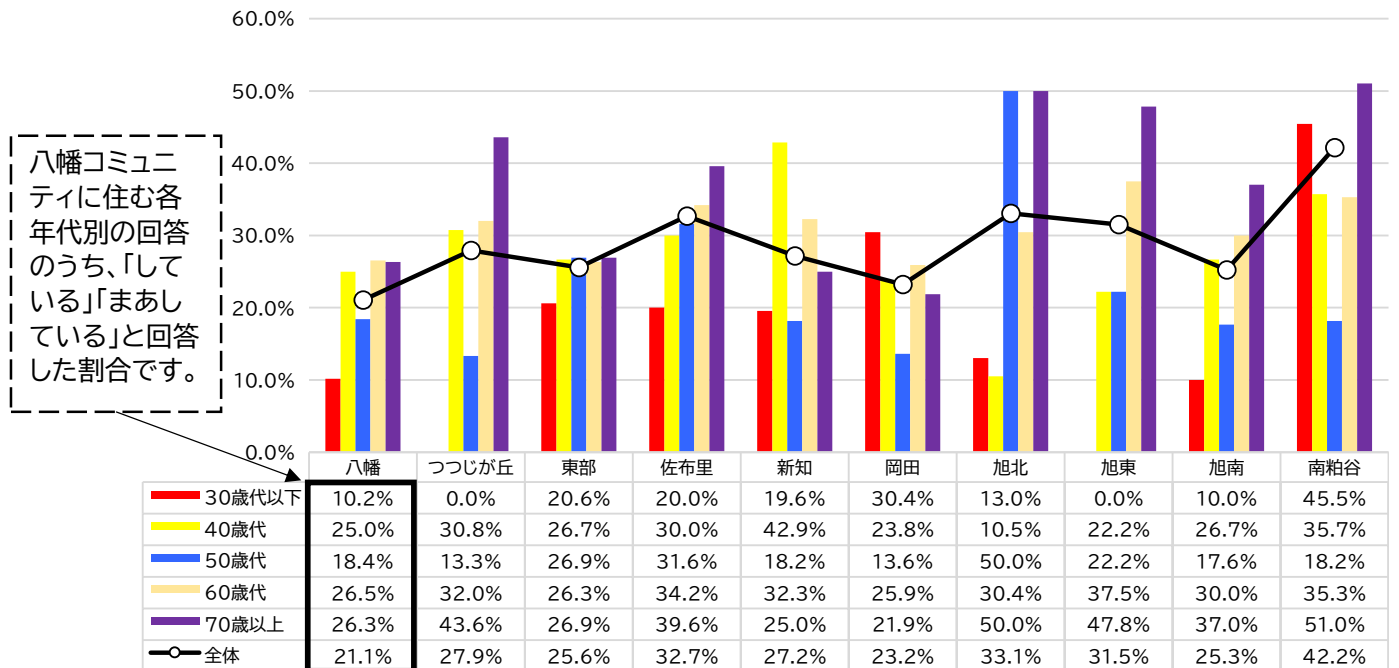
行政区一覧			
行政区名	世帯数	加入世帯数	加入率
荒井	170	129	75.9%
荒古	804	483	60.1%
堀之内	161	115	71.4%
廻間	217	121	55.8%
中島	270	149	55.2%
中小根	466	285	61.2%
浜小根	140	115	82.1%
西平井	454	332	73.1%
上平井	302	246	81.5%
杉山	579	310	53.5%
八幡新町	961	561	58.4%
寺本台	671	489	72.9%
寺本新町	512	315	61.5%
八幡コミュニティ(全体)	5,707	3,650	64.0%



つつじが丘コミュニティ	3,430	1,760	51.3%
東部コミュニティ	5,869	4,108	70.0%
佐布里コミュニティ	3,695	2,225	60.2%
新知コミュニティ	4,344	2,895	66.6%
岡田コミュニティ	3,158	1,942	61.5%
旭北コミュニティ	3,660	2,881	78.7%
旭東コミュニティ	1,794	1,417	79.0%
旭南コミュニティ	2,699	2,148	79.6%
南粕谷コミュニティ	2,108	1,698	80.6%

2 「地域活動やボランティア活動に参加している」市民の割合

出典：知多市「知多市の未来を考える市民アンケート調査(令和元(2019)年5月)」



知多市地域カルテ (八幡コミュニティ)

令和5年1月作成

知多市企画部市民協働課

〒478-8601 知多市緑町1番地

電話 0562-36-2644(直通) FAX 0562-32-1010

E-mail kyoudou@city.chita.lg.jp