

知多市地域カルテ

(旭東コミュニティ)



地域カルテって何？

今後の地域活動を考える基礎資料として、国勢調査などの統計情報を地域ごとにまとめ、今後の人口や世帯数の見通しを示すなど、現在と未来のコミュニティを構成する要素を「見える化」したものです。

- 自分たちの地域が今どのような状況なのか、これからどうなるのか
- 自分たちの地域の強み(魅力)や弱み(課題)は何か

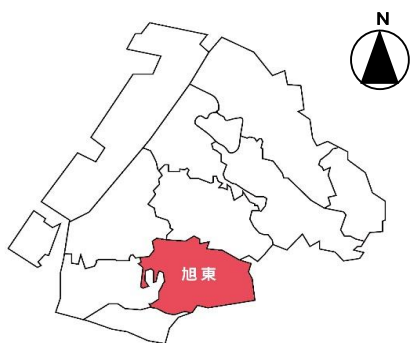
地域活動を考える基礎資料として、ぜひ積極的にご活用ください。

令和5年1月

【 目 次 】

第1	コミュニティの概要	3
1	地域の特徴	3
2	地域の資源	3
第2	人口推計等	4
1	人口推計グラフ(市・コミュニティ)	4
2	世帯推計グラフ(市・コミュニティ)	4
3	年齢層別人口分布割合のピラミッド(市・コミュニティ)	5
4	年齢4階級別の推計グラフ(市・コミュニティ)	5
5	高齢化率と年少人口比率(コミュニティ別)	6
6	高齢化率と年少人口比率(行政区別)	6
第3	高齢者	7
1	高齢化率(コミュニティ別)	7
2	要支援・要介護の認定者数・認定率(市・コミュニティ)	7
第4	外国人	8
1	外国人の人口推移(コミュニティ別)	8
2	旭東コミュニティの外国人人口推移(国籍別)	8
第5	子ども	9
1	学校区別データ	9
2	旭東小学校区の子ども会加入状況(市・コミュニティ)	9
3	「知多市は子育てしやすい」と思う市民の割合	9
第6	防災安全	10
1	各種防災マップ	10
2	コミュニティ防災訓練実施状況	10
3	コミュニティ防災マップ【簡易版】	11
4	交通安全	12
5	防犯	12
第7	福祉	12
1	障がい者等の状況(市・コミュニティ)	12
第8	自治会・町内会	13
1	自治会等加入率	13
2	「地域活動やボランティア活動に参加している」市民の割合	13

第1 コミュニティの概要



市の南東部に位置する旭東コミュニティは、昭和63年2月21日に本市で9番目のコミュニティとして誕生しました。

旭東コミュニティは、新興住宅地が建ち並ぶ日長台地区・旭桃台地区と、古くからの大興寺地区の3地区を包含した旭東小学校区を単位として組織されています。地区を越えた新旧住民の融和を図るために、旭東フェスティバルの開催など、コミュニティが中心となって安心安全で住みよいまちづくり活動を推進しています。

出典：住民基本台帳(令和4(2022)年4月1日現在)

人口		4,106 人	(市比 4.9%)	[市 84,227 人]
	男性	2,064 人	(市比 4.9%)	[市 42,448 人]
	女性	2,042 人	(市比 4.9%)	[市 41,779 人]
	うち外国人	143 人	(市比 6.9%)	[市 2,062 人]
世帯数		1,794 世帯	(市比 4.9%)	[市 36,464 世帯]
平均年齢		49.94 歳	(市比 3.33歳)	[市 46.61 歳]

1 地域の特徴

主なコミュニティ活動		出典：令和4年度総会資料	イベント・観光資源など		出典：知多市観光ガイドブックなど
時期	事業名		名称		説明
4月	コミュニティ総会		開運大日福だるま大祭(大興寺)	ニューイヤーフェスティバル	強い信念を込めて右目を、1年後に感謝の心で左目を書き入れ奉納。大祭(毎年成人の日)に焚き上げ供養。
7月	日長台・旭桃台盆踊り大会				
8月	大興寺盆踊り大会		旭東スポーツデー(市民運動会)	大興寺四季ざくら祭	日長台地区と旭桃台地区共催による新年親睦会。毎年1月に開催。
	竹灯籠まつり				
9月	三世代交流会		旭東フェスティバル		10月に開催。1年のうち、春と秋に咲く四季桜が大興寺には約500本植えられています。
	敬老会(各地区)				
10月	コミュニティ防災訓練				
11月	旭東フェスティバル				

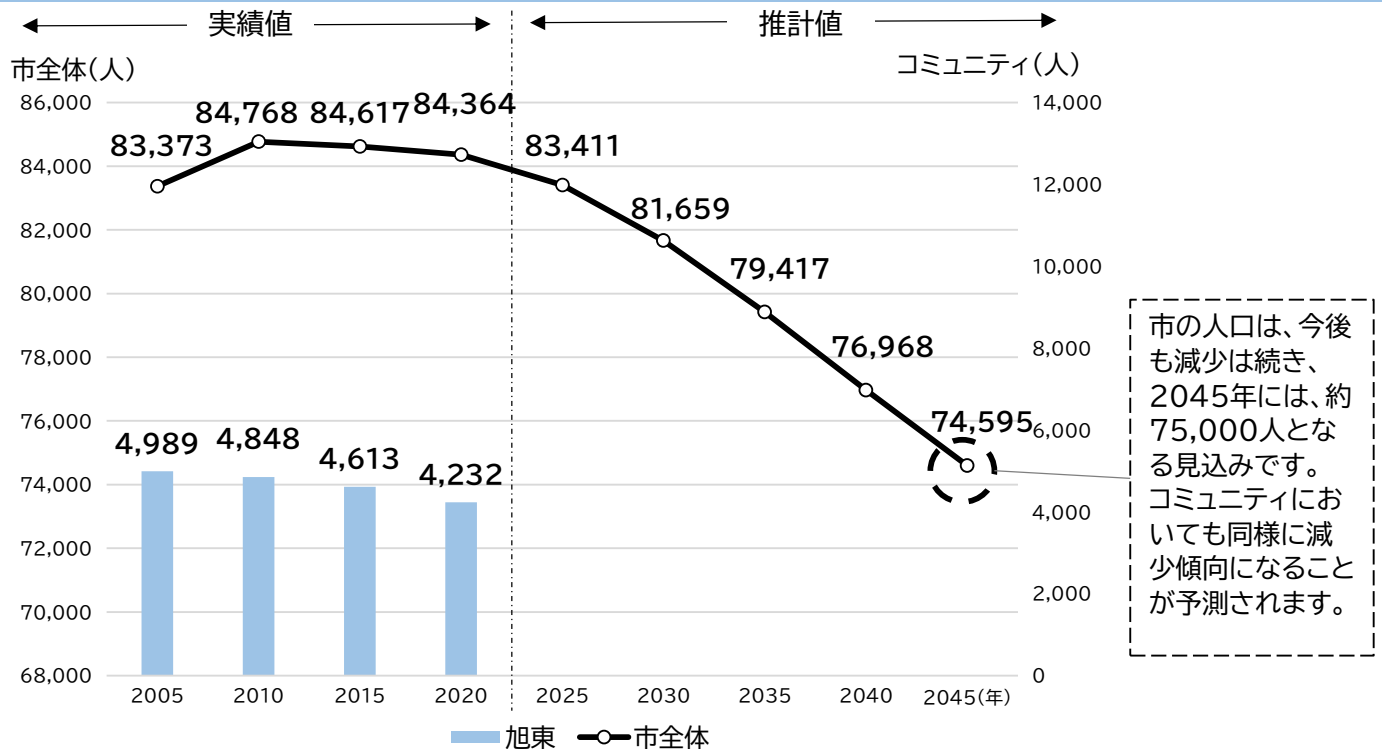
2 地域の資源

地域内の公共施設など			コミュニティ活動と関わりのある市内の公共施設		
施設区分	施設名	連絡先	施設区分	施設名	連絡先
公園	旭東公園(知多墓園)	-	官公署	市役所	33-3151
その他	大興寺まちづくりセンター	43-5511	消防	消防本部(署)	56-0119
	旭桃記念館	56-0043	衛生	リサイクルプラザ	55-0300
	知多斎場	55-0539	警察	知多警察署	36-0110
学校	旭東小学校	43-5715	診療	保健センター(休日診療所)	54-1300
	旭南中学校	43-4121	福祉・医療	福祉活動センター	33-7400
				子育て総合支援センター	54-1200
			その他	市民活動センター	31-0382

第2 人口推計等

1 人口推計グラフ(市・コミュニティ)

出典: 第6次知多市総合計画

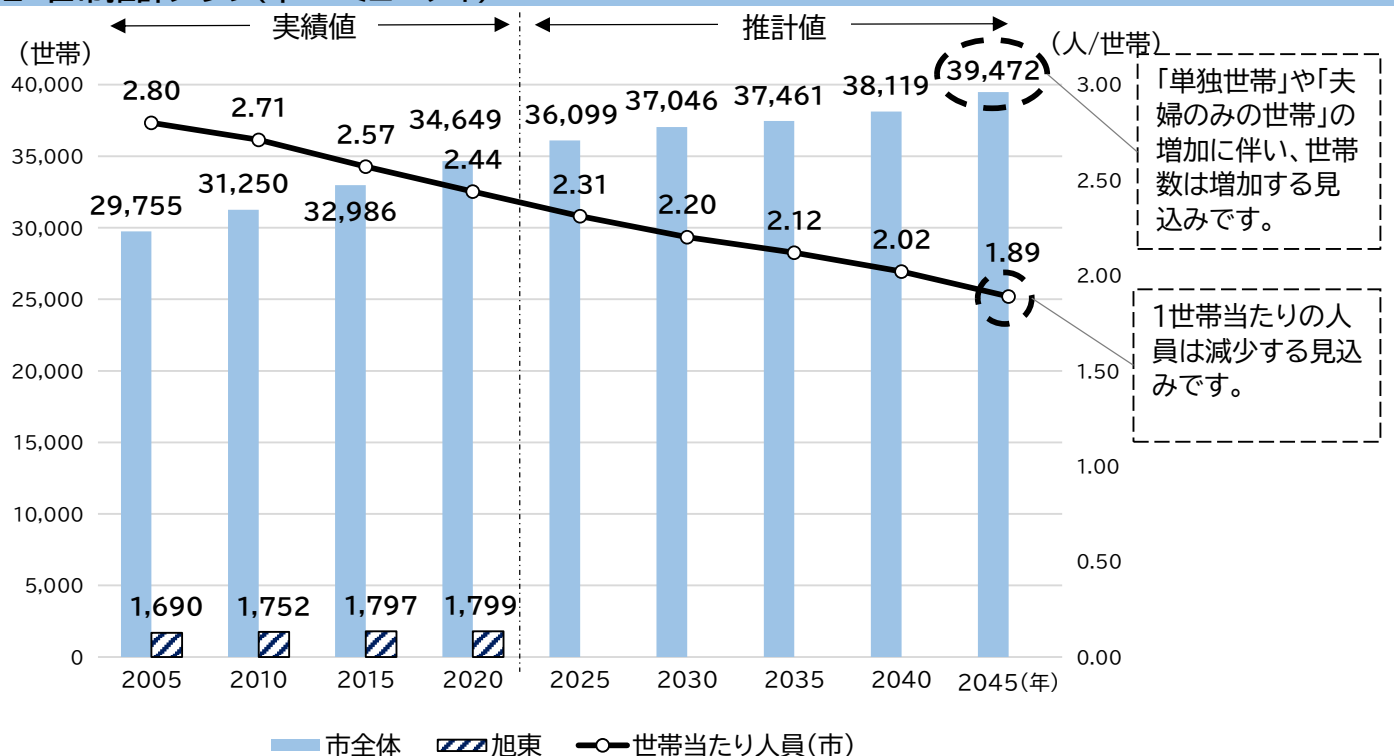


市の人口は、今後も減少は続き、2045年には、約75,000人となる見込みです。コミュニティにおいても同様に減少傾向になることが予測されます。

※「市全体」は国勢調査、「コミュニティ」は住民基本台帳に基づく実績値
 ※2025年以降は、2005年～2015年の国勢調査の結果に基づく推計値

2 世帯推計グラフ(市・コミュニティ)

出典: 第6次知多市総合計画



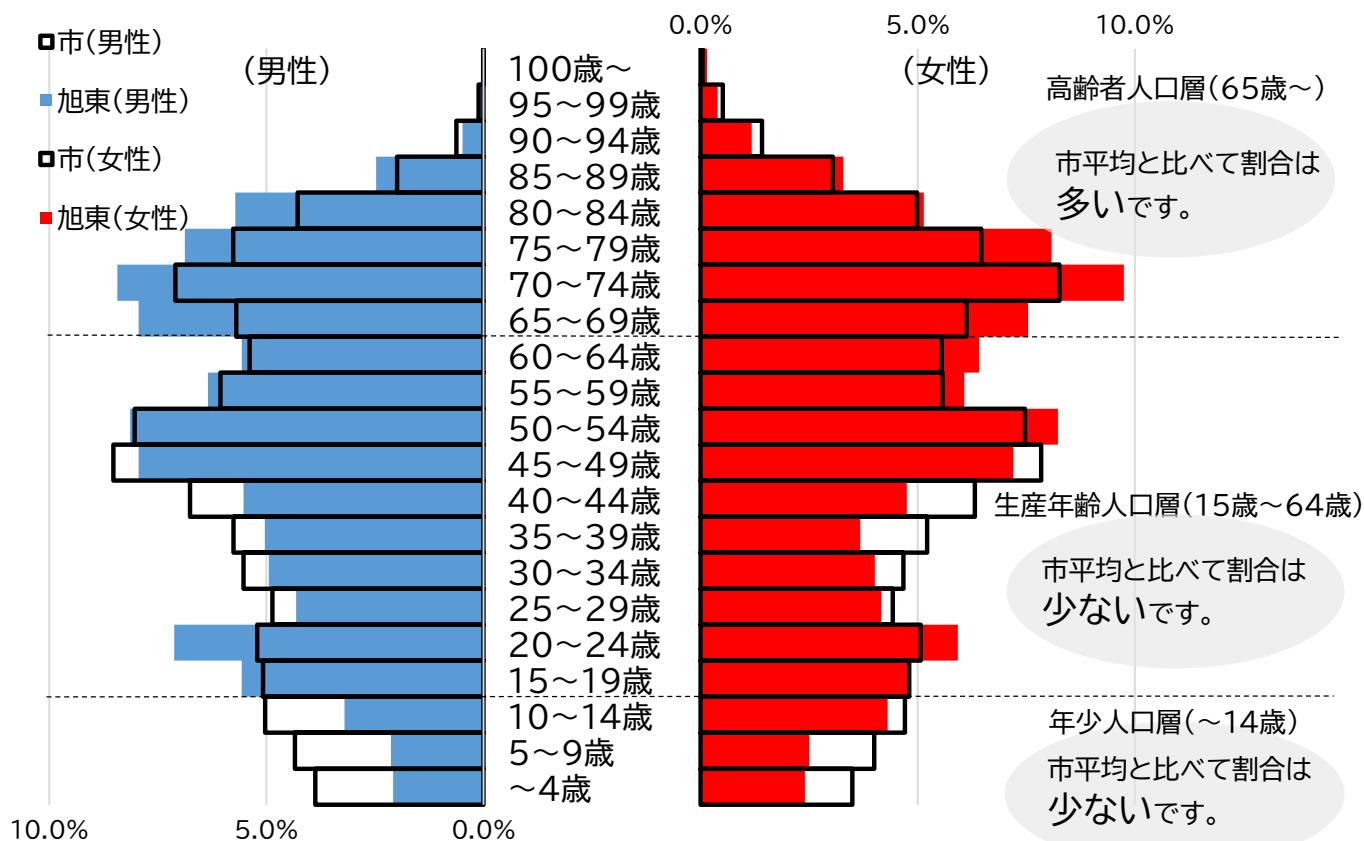
「単独世帯」や「夫婦のみの世帯」の増加に伴い、世帯数は増加する見込みです。

1世帯当たりの人員は減少する見込みです。

※「市全体」は国勢調査、「コミュニティ」は住民基本台帳に基づく実績値
 ※2025年以降は、2005年～2015年の国勢調査の結果に基づく推計値

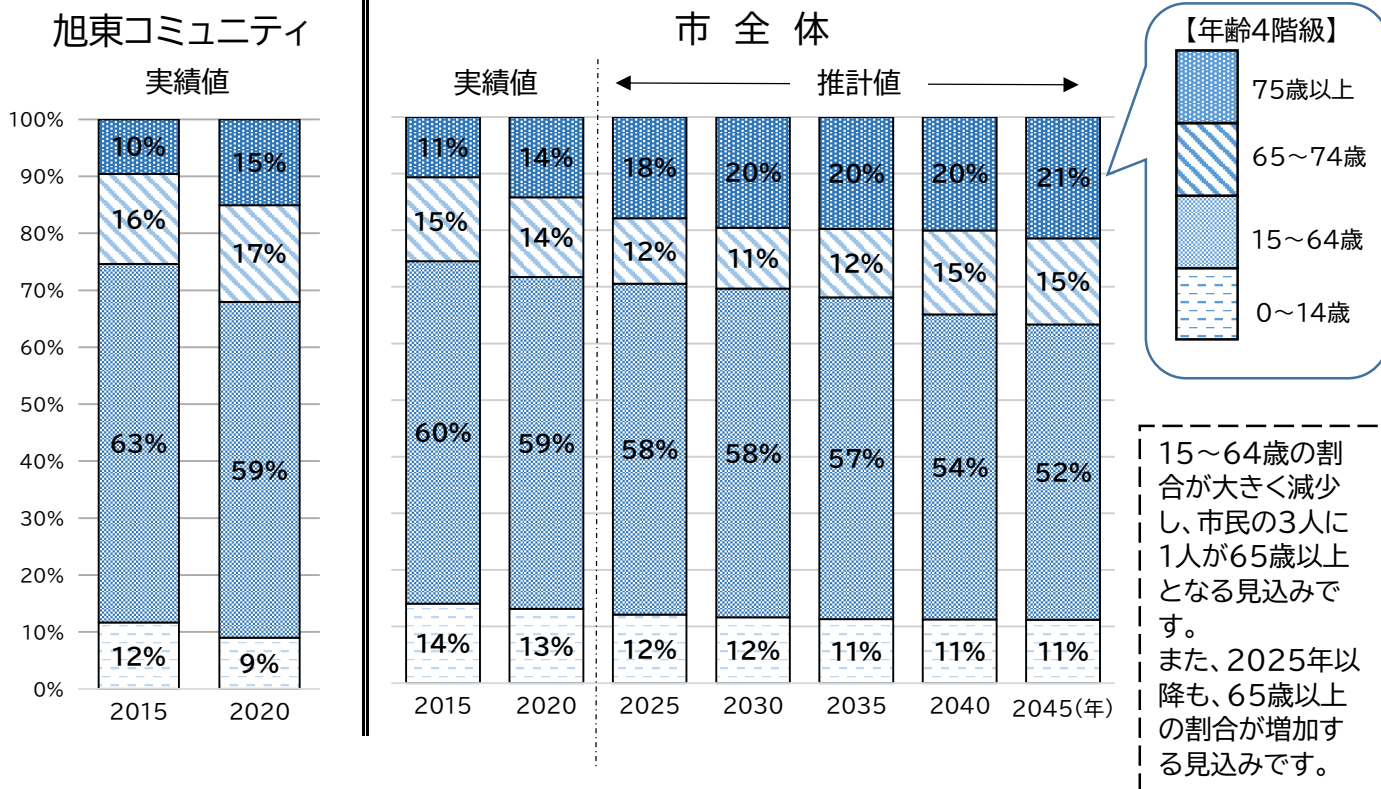
3 年齢層別人口分布割合のピラミッド(市・コミュニティ)

出典:住民基本台帳(令和4(2022)年4月1日)



4 年齢4階級別の推計グラフ(市・コミュニティ)

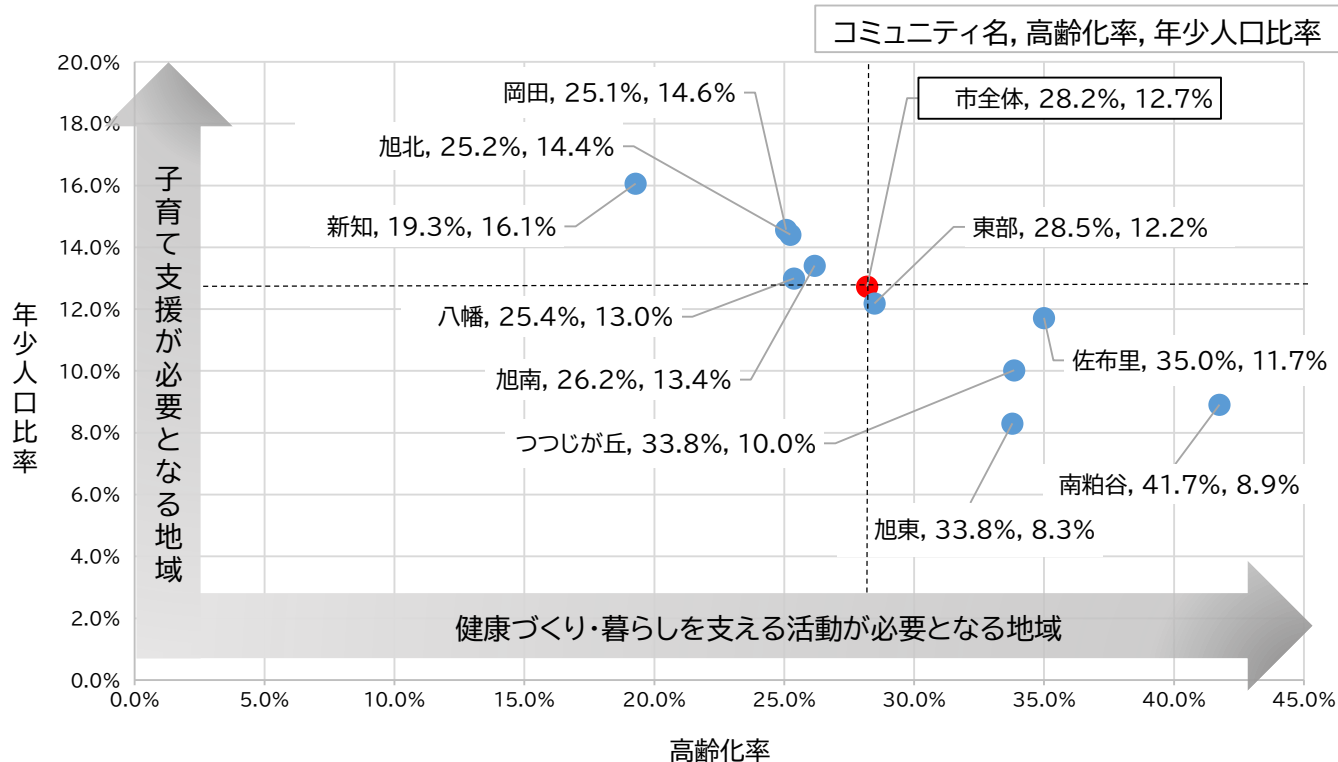
出典:第6次知多市総合計画



※「市全体」は国勢調査、「コミュニティ」は住民基本台帳に基づく実績値
※2025年以降は、2005年〜2015年の国勢調査の結果に基づく推計値

5 高齢化率と年少人口比率(コミュニティ別)

出典:住民基本台帳(令和4(2022)年4月1日)

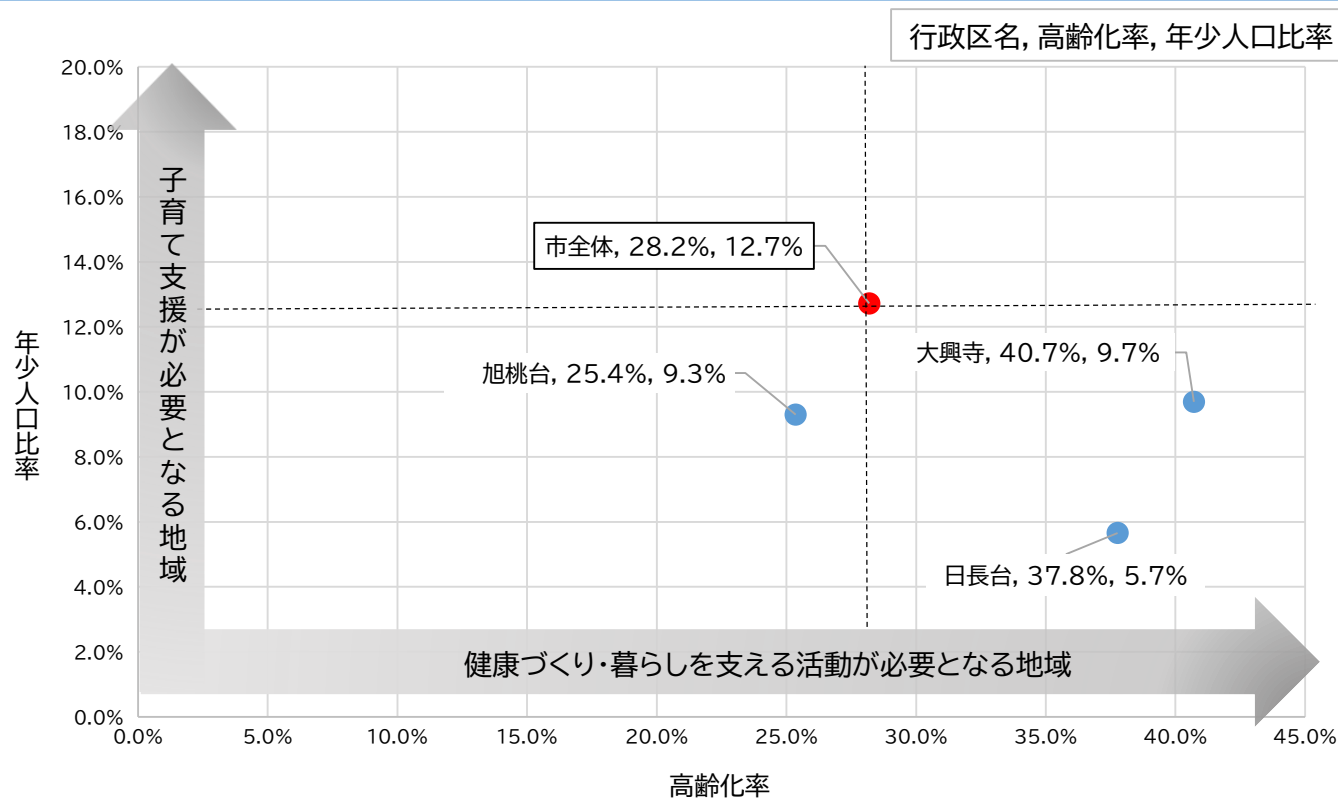


※「高齢化率」…コミュニティの人口に、65歳以上の高齢者人口が占める割合

※「年少人口比率」…コミュニティの人口に、15歳未満(0~14歳)の人口が占める割合

6 高齢化率と年少人口比率(行政区別)

出典:住民基本台帳(令和4(2022)年4月1日)



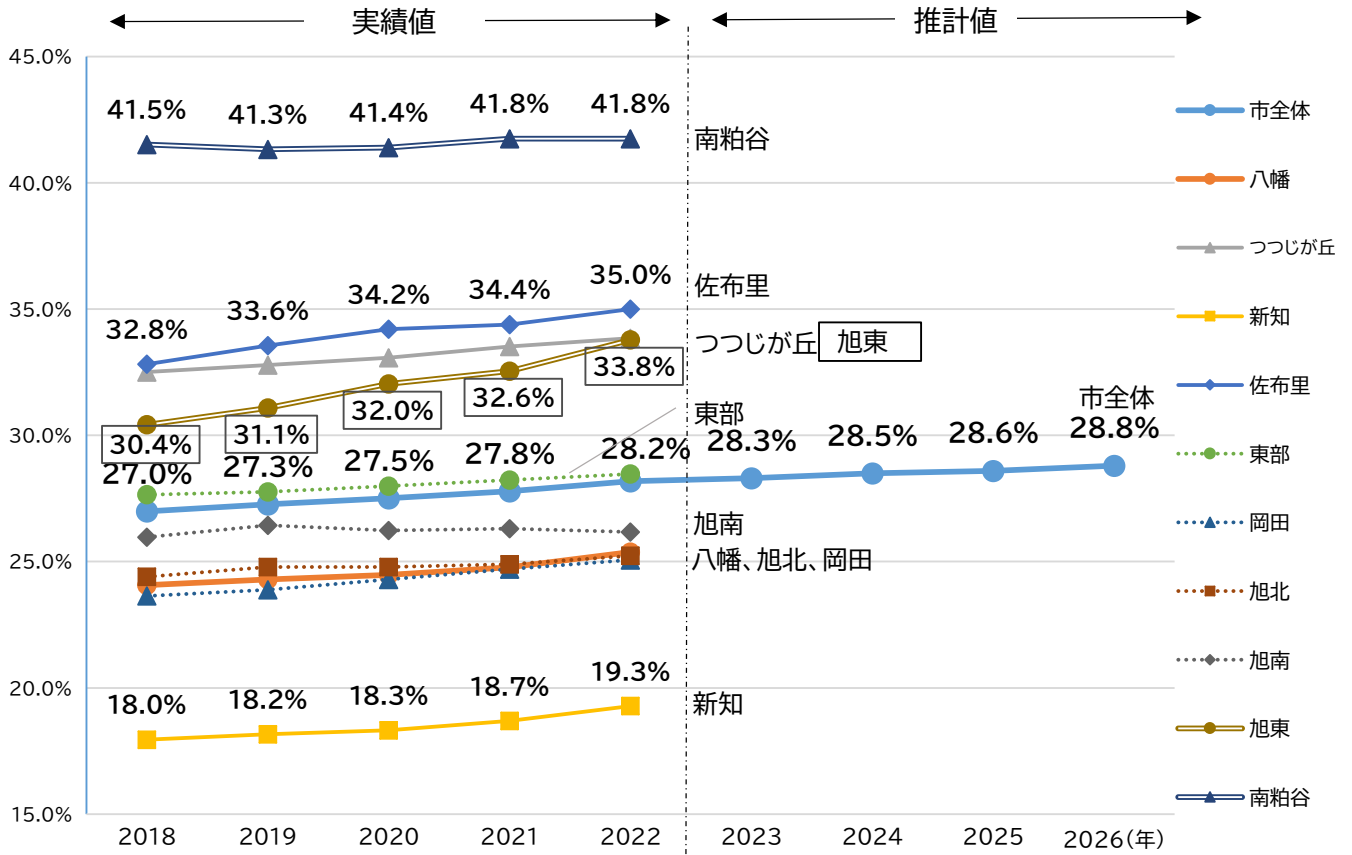
※「高齢化率」…行政区の人口に、65歳以上の高齢者人口が占める割合

※「年少人口比率」…行政区の人口に、15歳未満(0~14歳)の人口が占める割合

第3 高齢者

1 高齢化率(コミュニティ別)

出典:第8次高齢者保健福祉計画、長寿課所有データ

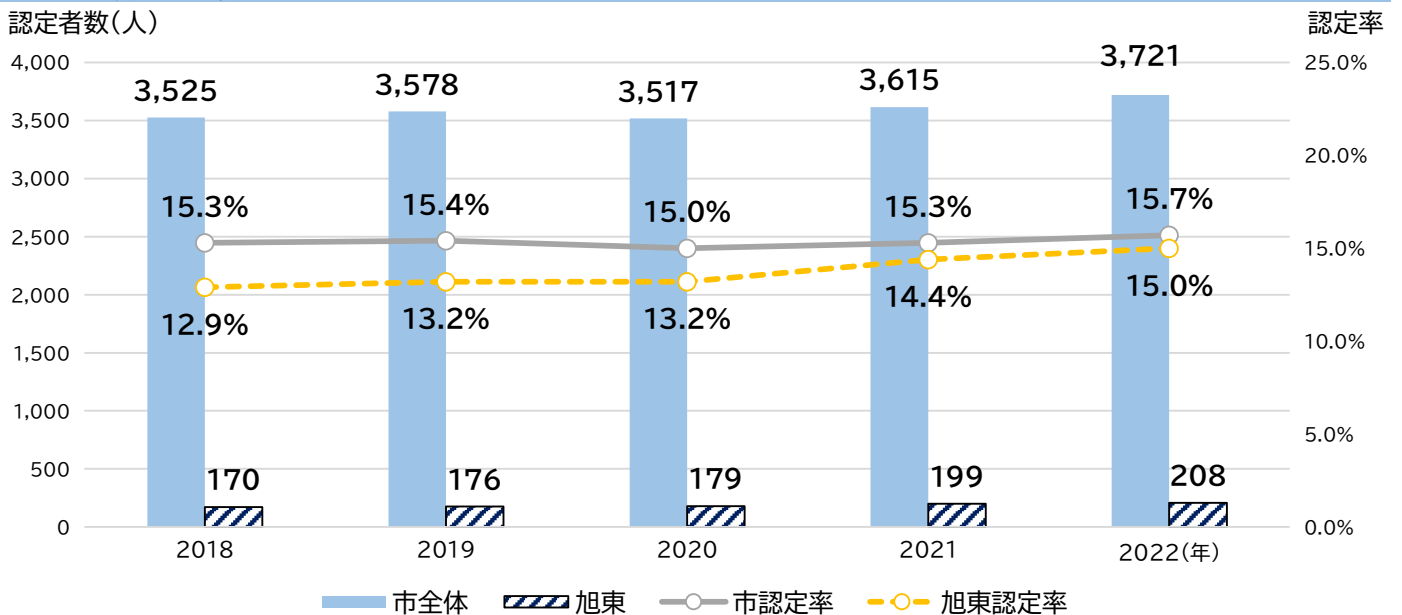


※「高齢化率」…コミュニティの人口に、65歳以上の高齢者人口が占める割合

※2018~2022年は住民基本台帳に基づく実績値

2 要支援・要介護の認定者数・認定率(市・コミュニティ)

出典:長寿課所有データ(各年4月1日)



※「要支援」…現在は介護の必要が無いものの、将来要介護状態になる恐れがあり、家事や日常生活に支援が必要な状態のこと

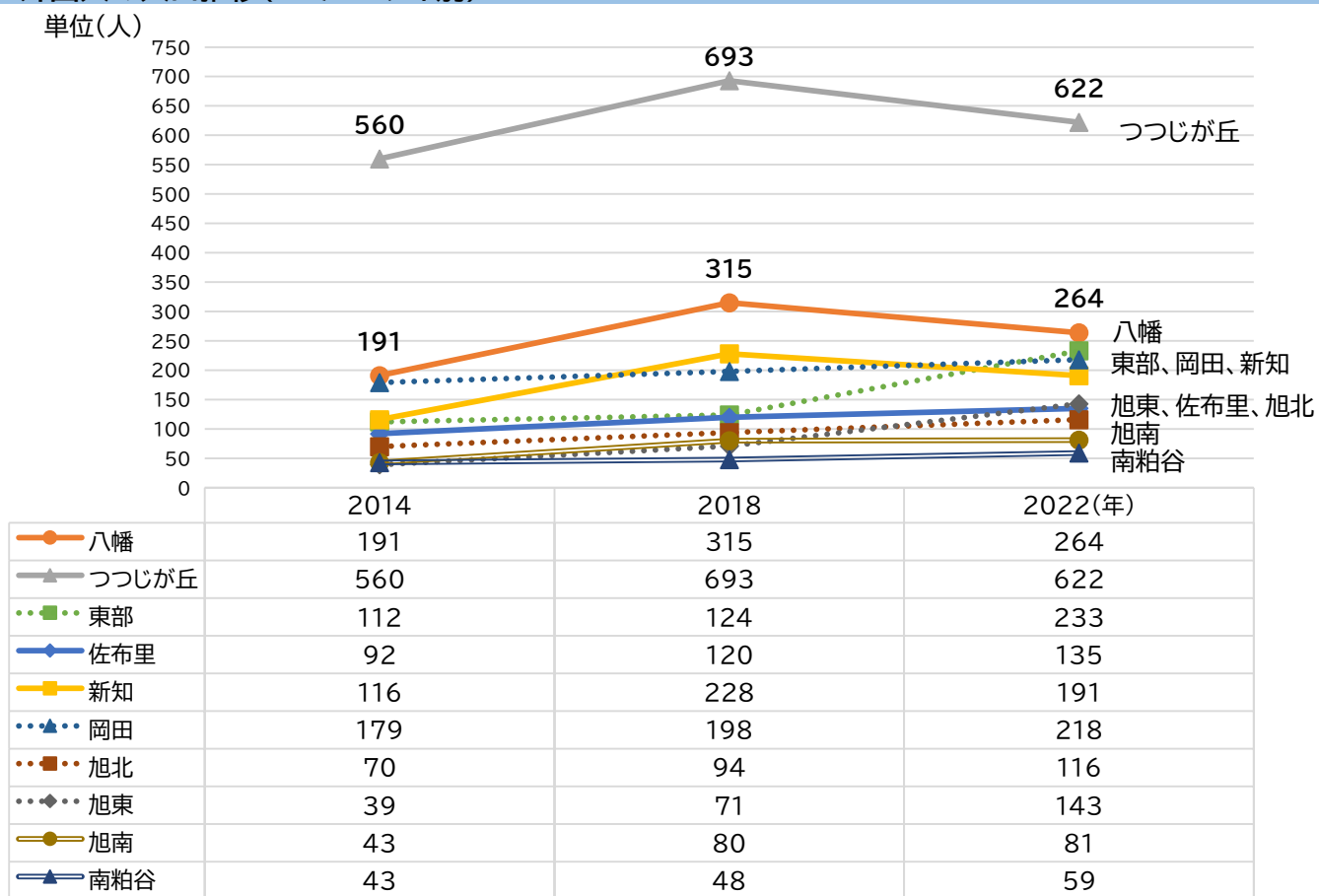
※「要介護」…入浴、排泄、食事等の日常生活動作について常時介護を要すると見込まれる状態のこと

※「認定率」は、市及びコミュニティの65歳以上人口に対する割合(施設入所者は含めない。)

第4 外国人

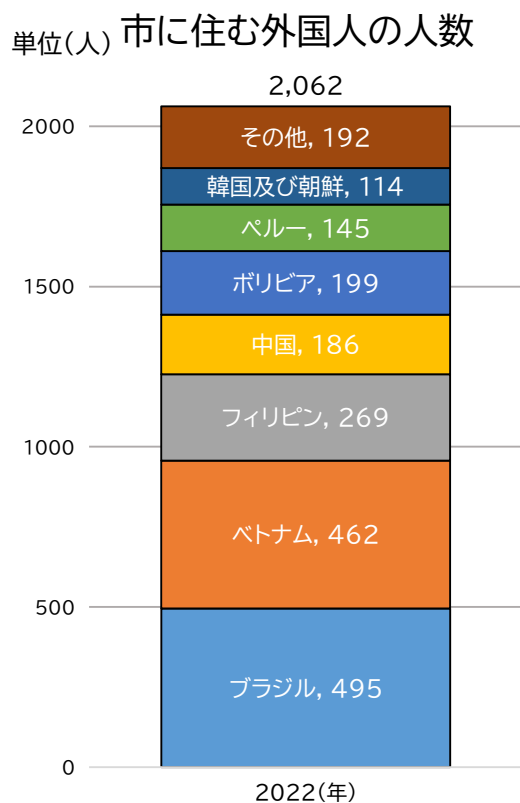
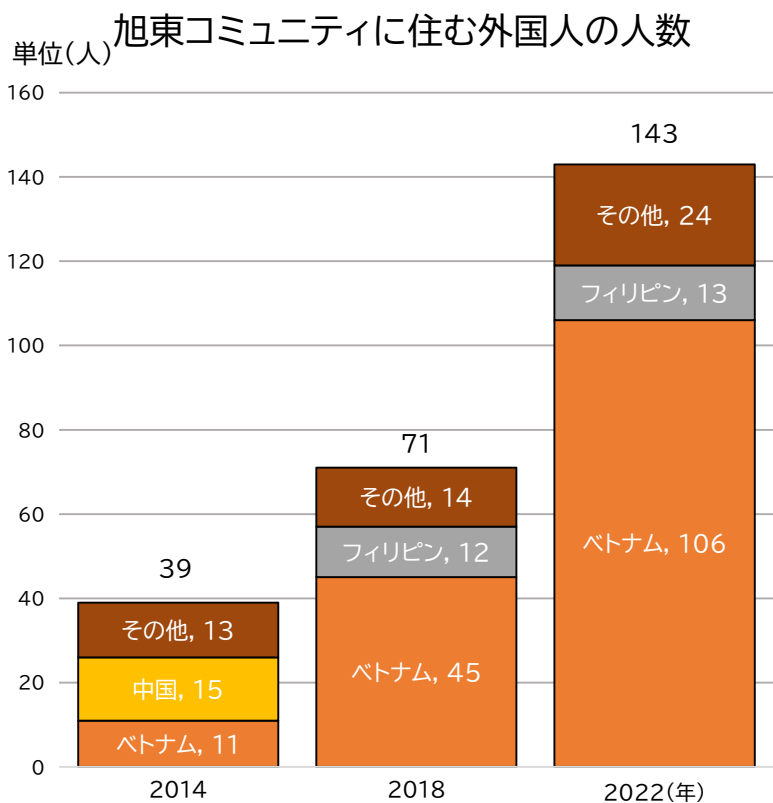
1 外国人の人口推移(コミュニティ別)

出典:住民基本台帳(各年4月1日)



2 旭東コミュニティの外国人人口推移(国籍別)

出典:住民基本台帳(各年4月1日)

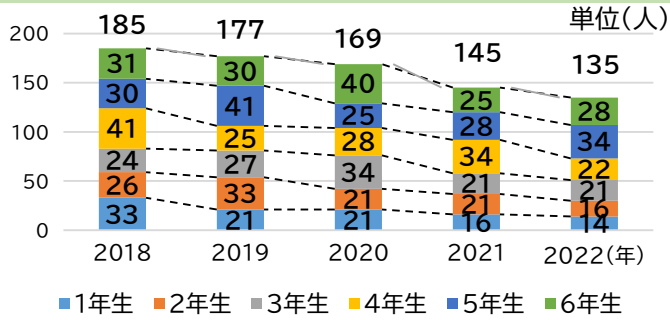


第5 子ども

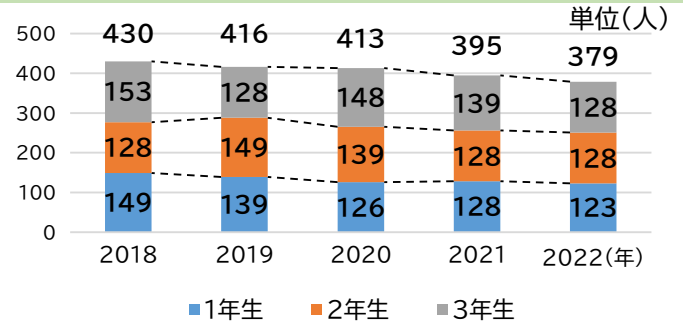
1 学校区別データ

出典：学校基本調査(各年5月時点)

旭東小学校児童数

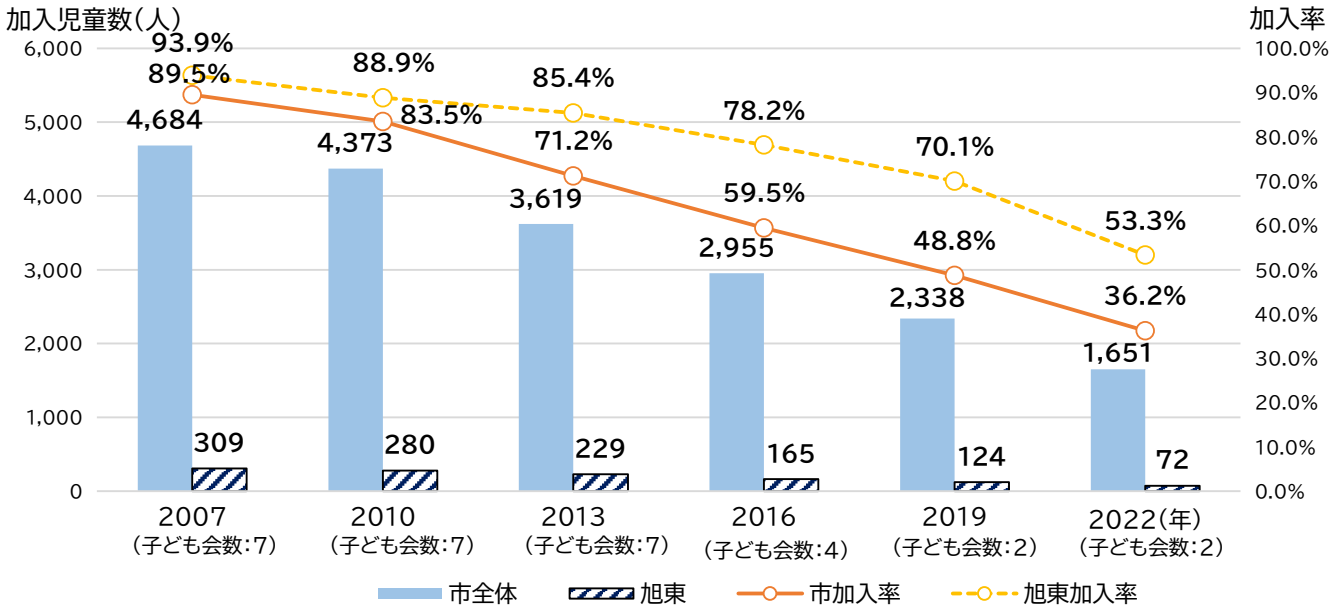


旭南中学校生徒数



2 旭東小学校区の子ども会加入状況(市・コミュニティ)

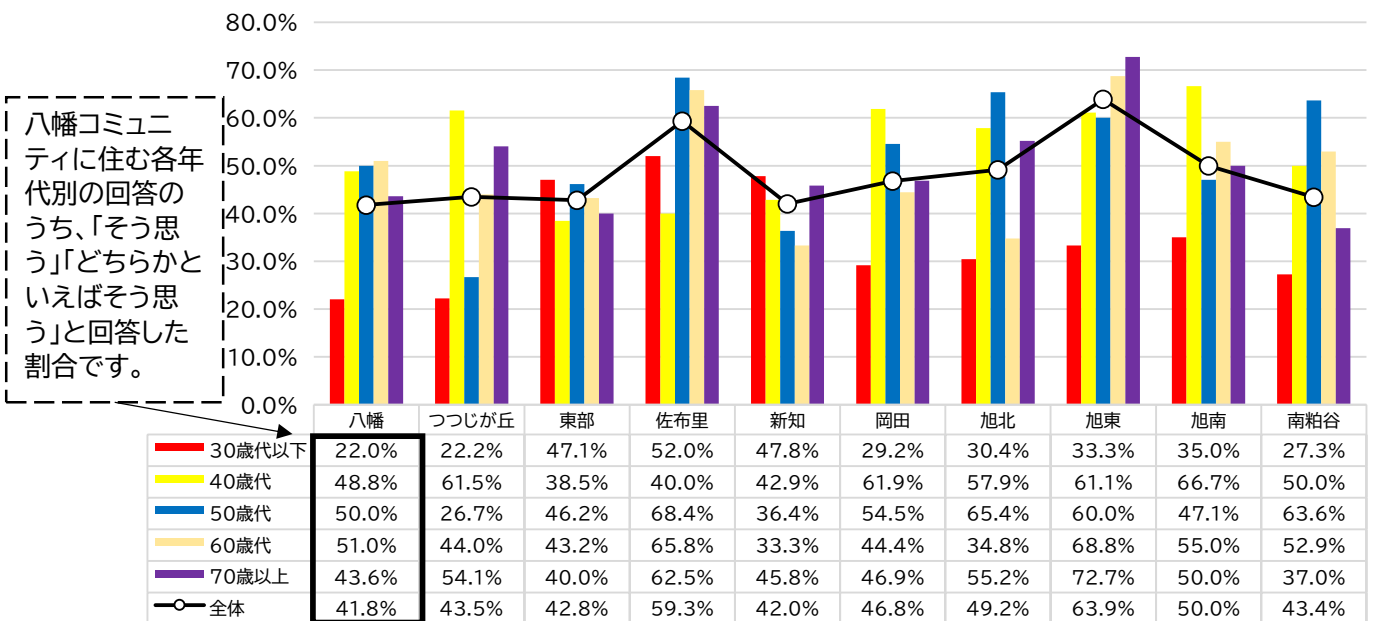
出典：知多市社会福祉協議会調査



※「加入率」は、市または小学校区の児童数に対する割合

3 「知多市は子育てしやすい」と思う市民の割合

出典：知多市「知多市の未来を考える市民アンケート調査(令和元(2019)年5月)」



第6 防災安全

1 各種防災マップ

出典:防災危機管理課、土木課、農業振興課所有データ

地震防災マップ

平成26年愛知県公表の南海トラフ地震の被害予測調査結果をもとにした「震度分布」や「液状化危険度」、令和元年に愛知県が公表した「津波災害警戒区域」などが載っています。近くの避難所や避難場所などを確認し、防災・減災活動に活かしましょう。

地区分割版
あります



津波ハザードマップ・高潮浸水予測マップ

平成26年愛知県公表の南海トラフ地震の被害予測調査結果をもとに、「避難対象地域」や「浸水が30cmの深さに達するまでの時間」、愛知県が令和3年に公表したデータをもとにした「高潮浸水予測マップ」などが載っています。

地区分割版
あります



土砂災害ハザードマップ

愛知県が指定した「土砂災害警戒区域」や「土砂災害特別警戒区域」を掲載しています。マップを確認し、日頃から土砂災害に対する警戒を行うとともに、大雨や台風時には早めの避難を心掛けてください。



ため池ハザードマップ

今後発生が予想される大規模地震などにより、ため池の堤体が決壊した場合に人家などに影響のある農業用ため池について、愛知県の調査結果に基づき、想定される「浸水区域」や「浸水深」などが載っています。生活圏内に浸水被害の危険があることを認識し、避難場所や安全な道路を確認しましょう。



標高マップ

国土地理院発行の「数値地図50mメッシュ(標高)」を使用し、知多市全域の標高を色分けしています。各避難所や避難場所の標高も記載していますので、一度ご確認ください。



ハザードマップ(浸水実績図)

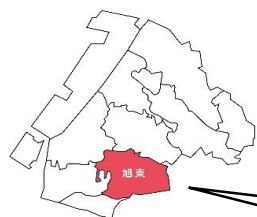
東海豪雨(平成12年9月)の浸水区域を参考にハザードマップを作成しました。今後、東海豪雨と同程度の雨が降った場合に、予想される「浸水範囲」や「冠水により通行不能となる主要道路」、また「避難場所」などを掲載しています。



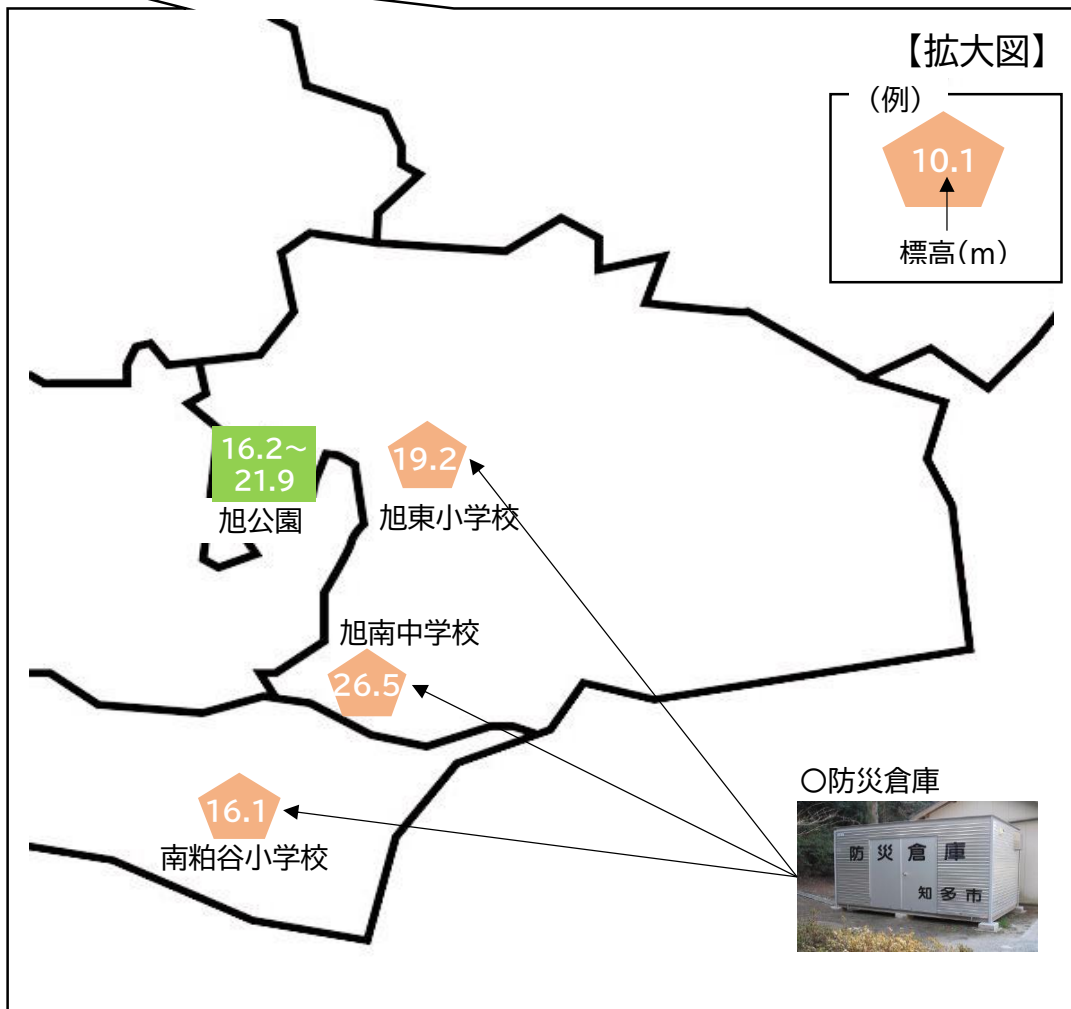
2 コミュニティ防災訓練実施状況

出典:防災危機管理課所有データ

	住民、防災危機管理課、消防以外の参加機関	主な訓練内容	実施年度
八幡	警察署、赤十字奉仕団	防災倉庫全物品や100均防災グッズ等の展示、毛布ガウン作り	2019
つつじが丘	避難所派遣職員、歯科衛生士、健康活動サポーター	安否確認(「無事ですカード」の掲出)、避難所開設(応急危険度判定の実施・避難者の受入れ)	2022
東部	福祉課、健康推進課、避難所派遣職員、健康活動サポーター	「大地震発災後24時間以内に発生するであろう問題について」グループワークの実施	2022
佐布里	健康推進課、避難所派遣職員、消防団、健康活動サポーター、佐布里ポラネット	避難所開設(避難者の受入れ)、避難所居住スペース設置(ダンボールベッド・ワンタッチパーテーションの組立・収納)	2022
新知	避難所派遣職員、消防団、赤十字奉仕団、民生児童委員、健康活動サポーター	要配慮者の対応確認、避難所居住スペース設置(ダンボールベッド・災害用テント)、応急トイレ設置(簡易トイレ・マンホールトイレ)	2022
岡田	避難所派遣職員、消防団、民生児童委員	安否確認(「市指定ごみ袋」の掲出)、災害対策本部設置、被災状況把握、防災ミニ講演会	2022
旭北	健康推進課、避難所派遣職員、健康活動サポーター	避難所居住スペース設置(ダンボールベッド・ワンタッチパーテーションの組立・収納)、日赤倉庫資機材の確認	2021
旭東	—	一時避難訓練、消火器訓練	2022
旭南	避難所派遣職員、健康活動サポーター	防災危機管理課講義、避難所居住スペース設置(ダンボールベッド・ワンタッチパーテーションの組立・収納)	2022
南粕谷	健康推進課、避難所派遣職員	救出救護訓練、避難所居住スペース設置(ダンボールベッド・ワンタッチパーテーションの組立・収納)	2022



市が指定した「避難所」や「避難場所」、市が設置した「備蓄倉庫」や「防災倉庫」を掲載しています。



凡例	名称	説明
	指定避難所 兼 指定緊急避難場所	「災害のため自宅で過ごすことが困難になった時、一定の期間、避難生活をする場所」、兼、「災害種別ごとに指定された、避難する場所」
	広域避難場所 兼 指定緊急避難場所	「主に震災時に大規模延焼火災が発生した場合に避難するためのオープンスペース」、兼、「災害種別ごとに指定された、避難する場所」

※「災害種別」…洪水、土砂災害、高潮、地震、津波、大規模な火事のこと。「重ねるハザードマップ」で確認できます。

重ねるハザードマップ

国土交通省のハザードマップポータルサイト内のコンテンツで、土砂災害や洪水、高潮といった災害情報などを地図上に重ねながら表示することができます。自宅周辺の災害リスクや緊急時の避難場所を事前に確認しておくなど、日ごろの「備え」にご活用ください。



4 交通安全

出典: 知多警察署提供データ

交通事故発生状況(確定値)	2021年	市	旭東	内訳		
		166 件	2 件 (市内ワースト10位)	人対車 0 件	車対車 2 件	その他 0 件
	200 人	2 人 (市内ワースト10位)	死者 0 人	重傷者 0 人	軽傷者 2 人	
	2020年	181 件	5 件 (市内ワースト10位)	人対車 0 件	車対車 5 件	その他 0 件
		212 人	6 人 (市内ワースト10位)	死者 0 人	重傷者 0 人	軽傷者 6 人
	2019年	162 件	1 件 (市内ワースト10位)	人対車 0 件	車対車 1 件	その他 0 件
189 人		2 人 (市内ワースト10位)	死者 0 人	重傷者 0 人	軽傷者 2 人	

5 防犯

出典: 知多警察署提供データ

犯罪発生状況(確定値)	2021年	市	旭東	内訳					
		236 件	3 件 (市内ワースト9位)	凶悪犯 0 件	粗暴犯 0 件	窃盗犯 2 件	知能犯 0 件	風俗犯 0 件	その他刑法犯 1 件
	「窃盗犯」主要手口								
	①車上ねらい	1 件	—	—	—	—	—	—	
	2020年	225 件	6 件 (市内ワースト10位)	凶悪犯 0 件	粗暴犯 1 件	窃盗犯 5 件	知能犯 0 件	風俗犯 0 件	その他刑法犯 0 件
		「窃盗犯」主要手口							
①自転車盗	1 件	①車上ねらい	1 件	①自販機ねらい	1 件	—	—		
2019年	314 件	13 件 (市内ワースト10位)	凶悪犯 0 件	粗暴犯 1 件	窃盗犯 9 件	知能犯 0 件	風俗犯 0 件	その他刑法犯 3 件	
	「窃盗犯」主要手口								
①空き巣	2 件	①車上ねらい	2 件	—	—	—	—		

※凶悪犯…殺人、強盗、放火及び強制性交等 ※粗暴犯…暴行、傷害、脅迫、恐喝及び凶器準備集合 ※知能犯…詐欺、横領、偽造等
 ※風俗犯…賭博及びわいせつ ※その他刑法犯…公務執行妨害、住居侵入、逮捕監禁、器物損壊などの刑法犯

第7 福祉

1 障がい者等の状況(市・コミュニティ) 出典: 住民基本台帳、福祉課、長寿課、子ども若者支援課所有データ(令和4(2022)年4月1日)

身体障害者手帳所持者	130 人 (市 2,466 人)	療育手帳所持者	22 人 (市 597 人)
精神障害者保健福祉手帳所持者	32 人 (市 795 人)	児童扶養手当受給世帯	23 世帯 (市 579 世帯)
65歳以上の単身世帯	139 世帯 (市 3,253 世帯)	65歳以上のみの複数世帯	254 世帯 (市 4,305 世帯)
0歳以上~10歳未満	187 人 (市 6,614 人)	75歳以上	696 人 (市 12,301 人)

※身体障害者手帳… 重度の人から順に1級~6級、また障がい内容により視覚障がい、肢体不自由、内臓の機能障がいなどに区分される。

※療育手帳… 知的な障がいのある人に発行され、重度の人から A 判定、B判定、C 判定に区分される。

※精神障害者保健福祉手帳… 統合失調症・そううつ病などの疾患を有し、一定程度の状態にあることを認定するもの。重度の人から順に1級~3級に区分される。

※児童扶養手当… 配偶者がいないもしくは配偶者に重度障がいがある世帯に支給される手当で、児童が満18歳になる年度末まで(一定の障がいがあるときは、20歳未満まで)支給される。手当には所得制限があり、手当の全部または一部が支給停止される場合がある。

知多市地域カルテ (旭東コミュニティ)

令和5年1月作成

知多市企画部市民協働課

〒478-8601 知多市緑町1番地

電話 0562-36-2644(直通) FAX 0562-32-1010

E-mail kyoudou@city.chita.lg.jp