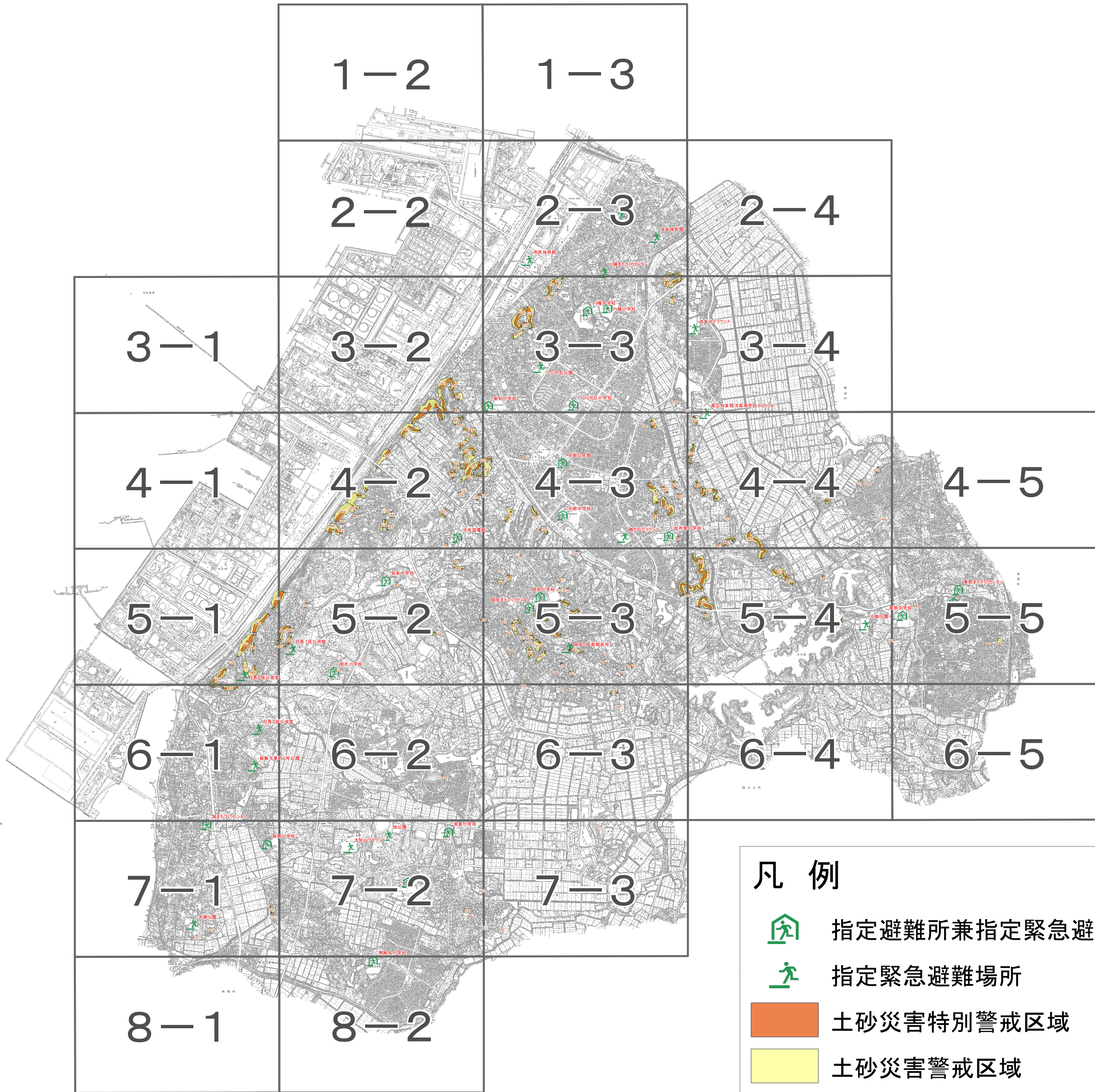


# 土砂災害ハザードマップ 知多市







箇所名	箇所番号
001 長田脇	224-K-001
002 鳳巢田	224-K-002
003 鳳巢田	224-K-003
004 長浦3丁目	224-K-004
005 長浦3丁目-1	224-K-005
006 山之腰-1	224-K-006
007 山之腰-2	224-K-007
008 山之腰-3	224-K-008
009 山之腰-4	224-K-009
010 観音脇(Ⅰ)-1	224-K-010
011 観音脇(Ⅰ)-2	224-K-011
012 観音脇(Ⅰ)-3	224-K-012
013 東屋敷-1	224-K-013
014 東屋敷-2	224-K-014
015 東屋敷-3	224-K-015
016 観音脇(Ⅰ)-1	224-K-016
017 観音脇(Ⅰ)-2	224-K-017
018 観音脇(Ⅰ)-3	224-K-018
019 西島-1	224-K-019
020 地王谷(2)-1	224-K-020
021 地王谷(2)-2	224-K-021
022 田淵-1	224-K-022
023 田淵-2	224-K-023
024 堀之内-1	224-K-024
025 堀之内-2	224-K-025
026 高見	224-K-026
027 梶廻間-1	224-K-027
028 梶廻間-2	224-K-028
029 海廻間2	224-K-029
030 海廻間3	224-K-030
031 海廻間1	224-K-031
032 海廻間-A	224-K-032
033 海廻間-B	224-K-033
034 海廻間-C	224-K-034
035 海廻間(Ⅰ)-1	224-K-035
036 海廻間(Ⅰ)-2	224-K-036
037 佐布見(Ⅰ)-1	224-K-037
038 佐布見(Ⅰ)-2	224-K-038
039 西島	224-K-039
040 岡田-1	224-K-040
041 岡田-2	224-K-041
042 岡田-3	224-K-042
043 堂山-1	224-K-043
044 堂山-2	224-K-044
045 浦畑(Ⅰ)	224-K-045
046 浦畑-1	224-K-046
047 浦畑-2	224-K-047
048 浦畑-3	224-K-048
049 浦畑-4	224-K-049
050 神山畔	224-K-050
051 浜田	224-K-051
052 東脇	224-K-052
053 東脇-1	224-K-053
054 釜谷(Ⅰ)	224-K-054
055 樺(Ⅰ)A	224-K-055
056 樺(Ⅰ)B	224-K-056
057 樺	224-K-057
058 二股	224-K-058
059 八九四	224-K-059
060 会下A	224-K-060
061 会下B	224-K-061
062 会下C	224-K-062
063 観音脇(Ⅲ)	224-K-063
064 寄割A	224-K-064
065 寄割B	224-K-065
066 長浦3丁目(Ⅱ)	224-K-066
067 長浦3丁目(Ⅲ)	224-K-067
068 知多市-3	224-K-068
069 里A	224-K-069
070 里B	224-K-070
071 深山口-2	224-K-071
072 深山口-1A	224-K-072
073 深山口-1B	224-K-073
074 梶廻間A	224-K-074
075 梶廻間B	224-K-075
076 脇之田	224-K-076
077 西阿原A	224-K-077
078 西阿原B	224-K-078
079 にしの台2丁目	224-K-079
080 井洞脇A	224-K-080
081 井洞脇B	224-K-081
082 城山-1	224-K-082
083 棟守	224-K-083
084 大六A	224-K-084
085 大六B	224-K-085
086 五明	224-K-086
087 向畑A	224-K-087
088 向畑B	224-K-088
089 筒井・佐布里A	224-K-089
090 筒井・佐布里B	224-K-090
091 西ノ海道脇島	224-K-091
092 南新生-1	224-K-092
093 五反田A	224-K-093
094 五反田B	224-K-094
095 向屋敷A	224-K-095
096 向屋敷B	224-K-096
097 西焼田	224-K-097
098 山ノ脇A	224-K-098
099 山ノ脇B	224-K-099
100 山ノ脇C	224-K-100

箇所名	箇所番号
101 釜谷	224-K-101
102 久平	224-K-102
103 太郎坊-1	224-K-103
104 太郎坊-2	224-K-104
105 岡田太郎坊-1	224-K-105
106 太郎坊	224-K-106
107 中谷A	224-K-107
108 中谷B	224-K-108
109 地極松	224-K-109
110 地極松-1	224-K-110
111 庄太郎脇-1	224-K-111
112 西ニ夕俣A	224-K-112
113 西ニ夕俣B	224-K-113
114 地王谷(Ⅲ)A	224-K-114
115 地王谷(Ⅲ)B	224-K-115
116 生出	224-K-116
117 森下A	224-K-117
118 森下B	224-K-118
119 白山	224-K-119
120 郷中A	224-K-120
121 郷中B	224-K-121
122 地王谷(Ⅰ)	224-K-122
123 種池1	224-K-123
124 長峰1	224-K-124
125 池添1	224-K-125
126 池添2	224-K-126
127 船脇1	224-K-127
128 井洞脇1	224-K-128
129 寺脇1	224-K-129
130 向屋敷1	224-K-130
131 向屋敷2	224-K-131
132 日東ヶ峯1	224-K-132
133 今川1	224-K-133
134 今川2	224-K-134
135 釜谷1	224-K-135
136 向山1	224-K-136
137 細脇1	224-K-137
138 笹根1	224-K-138
139 八龍手1	224-K-139
140 庄太郎脇2	224-K-140
141 里1	224-K-141
142 里2	224-K-142
143 旭桃台	224-K-143
144 知多市1	224-K-144
145 知多市2	224-K-145
146 知多市4	224-K-146
147 八幡高根-1	224-K-147
148 東鳩之巢-1	224-K-148
149 池下-1	224-K-149
150 池下-2	224-K-150
151 八幡七曲り-1	224-K-151
152 入杵-1	224-K-152
153 日東ヶ峯-2	224-K-153
154 天神山-1	224-K-154
155 蓬田-1	224-K-155
156 新知船脇-1	224-K-156
157 小廻間-1	224-K-157
158 山ノ田-1	224-K-158
159 雑志田-1	224-K-159
160 船ヶ脇-1	224-K-160
161 三反田3丁目-1A	224-K-161
162 三反田3丁目-1B	224-K-162
163 日長入杵-3	224-K-163
164 日長安土-1	224-K-164
165 庄田-1	224-K-165
166 岡田美里町-1	224-K-166
167 平地-1	224-K-167
168 西邊脇-1	224-K-168
169 岡田高根-1	224-K-169
170 西洲馬-2	224-K-170
171 江端-1	224-K-171
172 東屋敷-1	224-K-172
173 善坪-1	224-K-173



**凡例**

-  指定避難所兼指定緊急避難場所
-  指定緊急避難場所
-  土砂災害特別警戒区域
-  土砂災害警戒区域