

コミュニティバスの路線見直しについて

1 経緯と経過

平成28年10月の料金改定以降、順調に利用者数が増加していましたが、その影響も落ち着きをみせてきたことから、現状のコミュニティバスが抱える課題の解消、利便性の向上を目的に、前回の地域公共交通会議においてバス路線の見直しを提示いたしました。その際、委員の方々から頂いた意見を踏まえ、この度、路線図とダイヤの案を作成しました。

2 現行コースの特徴と課題

(1) 北部コース

- ・朝は、通勤及び知多翔洋高校生の通学に利用されている。
- ・昼間時は西知多総合病院や駅利用者の足として使用されている。
- ・沿線に商業施設がないことから、買い物目的としては使用されていない。また、沿線住民が少なく、利用者数が伸び悩んでいる。

(2) 東部コース

- ・東部地区住民の利用率が高く、市西部のイトーヨーカドー等の商業施設やクリニックなどへ、買い物、通院目的として日常的な利用が顕著である。
- ・朝倉方面行きの最終便が早い（14：30発）ため、梅まつり期間の観光客の利用が進んでいない。また、朝倉方面行きは、便数も1日4本と少ないため、東部地区住民にとって利用の足かせとなっている。
- ・巽が丘周辺に出店していたスーパーマーケットが閉鎖したことに伴い、東部地区住民の買い物対策が求められている。

3 見直し案

(1) 路線について 【統合コースバス路線図（案）…資料2の3ページ】

- ・北部コースと東部コースを統合し、循環左右回りコースとします。コースの統合により北部コースと東部コースの重複ルートが解消されるなど、路線の効率化、運行経費の削減が図られます。
- ・コースを統合することにより、東部コース沿線住民が西知多総合病院に直接行けるようになります。
- ・東部地区住民の生活圏を考慮し、東海市のコミュニティバス（らんらんバス）の南加木屋駅西、中平地のバス停に乗り入れします。

(2) ダイヤについて 【統合コースダイヤ（案）資料2の4ページ】

- ・東部地区住民の買い物対策及びバス利便性の向上のため、昼間時間帯の統合コース右回り（東部地区から朝倉方面）の便数（右④、右⑥）を増便します。これにより昼間時間帯における高齢者の利用者数の増加が予想され、バス利用の増加が高齢者の自動車使用を抑制し、高齢者ドライバーによる事故防止が期待されます。また、梅まつり期間中の梅の館から帰宅する利用者も増加することが予想されます。
- ・東部地区内の道路狭隘部でのバスのすれ違いが無いよう、ダイヤの調整をしました。
- ・利用者の多い知多翔洋高校前の停車時刻を維持しました。
- ・利用者の少ない夕方時間帯の便（東⑩、北⑥）を前の便（東⑨、北⑤）と統合して減便し、運行経費の節減を図ります。
- ・利用者にわかりやすいよう、現行のコースと同様に、同じバスが一つのコースを連続して走行するようにダイヤを調整しました。
- ・昼間時間帯の買い物客のため商業施設での滞在時間を考慮に入れ、バスの発着時間を調整しました。

※ なお、統合ルート路線及びダイヤの案については、利用者アンケート（資料2の5～8ページ）を実施し、利用者の実態把握と案に対する利用者の意見を募ります。

5 今後のスケジュール

令和元年

6月：地域公共交通会議

乗降調査と合わせて利用者アンケートを実施

7～8月：運行事業者との実走試験

11月：公共交通会議にて変更ルート案の承認

12月：東海市地域公共交通会議の承認

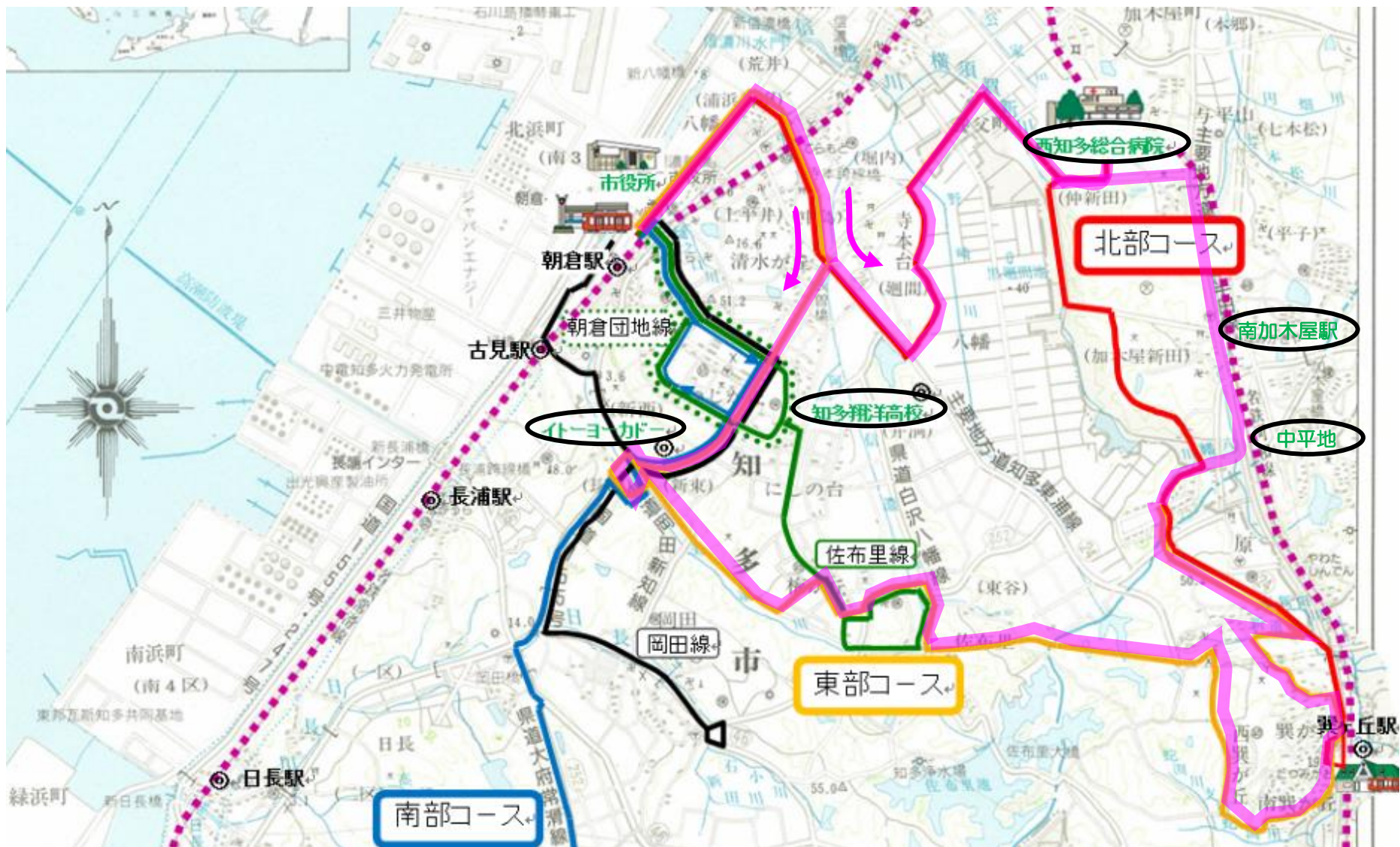
令和2年

1月：愛知運輸支局へ届出

2月：広報ちた等にてルート変更を周知

4月：統合ルートによる運行開始

●統合コースバス路線図(案)



統合コースダイヤ(案)

① 循環左回りコース

現行北部コース・東部コースダイヤ

循環左回りコースダイヤ

No.	停名\便番号	北①	北②	東③	北③	東⑤	北④	東⑥	北⑤	東⑧	東⑨	北⑥	東⑩	左①	左②	左③	左④	左⑤	左⑥				
1	朝倉駅前	942	...	1142	...	1335	...	1530	1634	...	1738	...	940	1140	1400	1530	1725				
2	市役所	944	...	1144	...	1337	...	1532	1636	...	1740	...	942	1142	1402	1532	1727				
3	歴史民俗博物館前	945	...	1145	...	1338	...	1533	1637	...	1741	...	943	1143	1403	1533	1728				
4	寺本駅前	947	...	1147	...	1340	...	1535	1639	...	1743	...	945	1145	1405	1535	1730				
5	長曾橋	949	...	1149	...	1342	...	1537	1641	...	1745	...	947	1147	1407	1537	1732				
6	清水が丘2丁目	950	...	1150	...	1343	...	1538	1642	...	1746	...	948	1148	1408	1538	1733				
7	つつじが丘団地北	951	...	1151	...	1344	...	1539	1643	...	1747	...	949	1149	1409	1539	1734				
8	つつじが丘団地南	952	...	1152	...	1345	...	1540	1644	...	1748	...	950	1150	1410	1540	1735				
9	イトーヨーカドー前	---	---	954	---	1154	---	1347	---	1542	1646	---	1750	---	952	1152	1412	1542	1737				
10	坊ノ下	955	...	1155	...	1348	...	1543	1647	...	1751	...	953	1153	1413	1543	1738				
11	看護専門学校前	957	...	1157	...	1350	...	1545	1649	...	1753	...	955	1155	1415	1545	1740				
12	新知東町2丁目	958	...	1158	...	1351	...	1546	1650	...	1754	...	956	1156	1416	1546	1741				
13	中部中学校東	959	...	1159	...	1352	...	1547	1651	...	1755	...	957	1157	1417	1547	1742				
14	梅が丘1号公園	1000	...	1200	...	1353	...	1548	1652	...	1756	...	958	1158	1418	1548	1743				
15	梅が丘	1001	...	1201	...	1354	...	1549	1653	...	1757	...	959	1159	1419	1549	1744				
16	佐布里保育園	1003	...	1203	...	1356	...	1551	1655	...	1759	...	1001	1201	1421	1551	1746				
17	佐布里	1004	...	1204	...	1357	...	1552	1656	...	1800	...	1002	1202	1422	1552	1747				
18	梅の館	1006	...	1206	...	1359	...	1554	1658	...	1802	...	1004	1204	1424	1554	1749				
19	東部福祉会館北	1008	...	1208	...	1401	...	1556	1700	...	1804	...	1006	1206	1426	1556	1751				
20	東部交番	1009	...	1209	...	1402	...	1557	1701	...	1805	...	1007	1207	1427	1557	1752				
21	西巽が丘北	1010	...	1210	...	1403	...	1558	1702	...	1806	...	1008	1208	1428	1558	1753				
22	西巽が丘南	1011	...	1211	...	1404	...	1559	1703	...	1807	...	1009	1209	1429	1559	1754				
23	南巽が丘3丁目	1012	...	1212	...	1405	...	1600	1704	...	1808	...	1010	1210	1430	1600	1755				
24	南巽が丘集会所	1013	...	1213	...	1406	...	1601	1705	...	1809	...	1011	1211	1431	1601	1756				
25	巽ヶ丘駅西	---	841	---	1017	1016	---	1146	1216	1404	1409	---	1544	1604	1708	1729	1812	850	1014	1214	1434	1604	1759
26	北巽が丘集会所		1018	...		1218		1411	...		1606	1710		1814	852	1016	1216	1436	1606	1801
27	東部まちづくりセンター		1019	...		1219		1412	...		1607	1711		1815	853	1017	1217	1437	1607	1802
28	東大平地	...	847	...	1023	1021	...	1152	1221	1410	1414	...	1550	1609	1713	1735	1817	855	1019	1219	1439	1609	1804
29	亥新田公会堂	...	848	...	1024	1022	...	1153	1222	1411	1415	...	1551	1610	1714	1736	1818	856	1020	1220	1440	1610	1805
30	八幡台中央	...	850	...	1026	1024	...	1155	1224	1413	1417	...	1553	1612	1716	1738	1820	858	1022	1222	1442	1612	1807
31	中平地	900	1024	1224	1444	1614	1809
32	南加木屋駅西	902	1026	1226	1446	1616	1811
33	西知多総合病院	---	858	---	1034	---	...	1203	---	1421	---	...	1601	---	---	1746	---	908	1032	1232	1452	1622	1817
34	寺本台2丁目	...	905	...	1041	1210	...	1428	1608	...	---	1753	...	915	1039	1239	1459	1629	1824
35	寺本台3丁目	...	906	...	1042	1211	...	1429	1609	...	---	1754	...	916	1040	1240	1500	1630	1825
36	知多翔洋高校前	---	907	---	1043	---	...	1212	---	1430	---	...	1610	---	---	1755	---	917	1041	1241	1501	1631	1826
37	茶原下	...	908	...	1044	1213	...	1431	1611	...	---	1756	...	918	1042	1242	1502	1632	1827
38	中島交差点南	...	910	...	1046	1215	...	1433	1613	...	---	1758	...	920	1044	1244	1504	1634	1829
4	寺本駅前	...	912	...	1048	1217	...	1435	1615	...	---	1800	...	922	1046	1246	1506	1636	1831
3	歴史民俗博物館前	...	914	...	1050	1219	...	1437	1617	...	---	1802	...	924	1048	1248	1508	1638	1833
2	市役所	...	915	...	1051	1220	...	1438	1618	...	---	1803	...	925	1049	1249	1509	1639	1834
1	朝倉駅前	...	917	...	1053	1222	...	1440	1620	...	---	1805	...	927	1051	1251	1511	1641	1836
														土曜・休日運休									

② 循環右回りコース

現行北部コース・東部コースダイヤ

循環右回りコースダイヤ

No.	停名\便番号	東①	北①	東②	北②	東④	北③	北④	東⑦	北⑤	北⑥	右①	右②	右③	右④	右⑤	右⑥						
1	朝倉駅前	...	802	...	935	...	1107	...	1325	...	1505	...	1650	802	1000	1200	1420	1620			
2	市役所	...	804	...	937	...	1109	...	1327	...	1507	...	1652	804	1002	1202	1422	1622			
3	歴史民俗博物館前	...	805	...	938	...	1110	...	1328	...	1508	...	1653	805	1003	1203	1423	1623			
4	寺本駅前	...	808	...	941	...	1113	...	1331	...	1511	...	1656	808	1006	1206	1426	1626			
38	中島交差点南	...	809	...	942	...	1114	...	1332	...	1512	...	1657	809	1007	1207	1427	1627			
37	茶原下	...	811	...	944	...	1116	...	1334	...	1514	...	1659	811	1009	1209	1429	1629			
36	知多翔洋高校前	---	812	---	945	---	1117	---	1335	---	1515	---	1700	---	---	812	1010	1210	1430	1630			
35	寺本台3丁目	...	814	...	947	...	1119	...	1337	...	1517	...	1702	814	1012	1212	1432	1632			
34	寺本台2丁目	...	815	...	948	...	1120	...	1338	...	1518	...	1703	815	1013	1213	1433	1633			
33	西知多総合病院	---	822	---	958	---	1127	---	1345	---	1525	---	1710	---	---	822	1020	1220	1440	1640			
32	南加木屋駅西	826	1024	1224	1444	1644			
31	中平地	827	1025	1225	1445	1645			
30	八幡台中央	730	830	843	1006	...	1036	1135	...	1353	...	1430	1533	1718	...	700	830	1028	1228	1448	1648
29	亥新田公会堂	732	833	845	1009	...	1038	1138	...	1356	...	1432	1536	1721	...	703	833	1031	1231	1451	1651
28	東大平地	733	834	846	1010	...	1039	1139	...	1357	...	1433	1537	1722	...	704	834	1032	1232	1452	1652
27	東部まちづくりセンター	735		848		...	1041		1435		706	836	1034	1234	1454	1654
26	北巽が丘集会所	736		849		...	1042		1436		707	837	1035	1235	1455	1655
25	巽ヶ丘駅西	738	841	851	1017	---	1044	1146	---	1404	---	1438	1544	---	---	1729	---	711	841	1039	1239	1459	1659
24	南巽が丘集会所	741	...	854	1047	1441	714	844	1042	1242	1502	1702		
23	南巽が丘3丁目	742	...	855	1048	1442	715	845	1043	1243	1503	1703		
22	西巽が丘南	743	...	856	1049	1443	716	846	1044	1244	1504	1704		
21	西巽が丘北	744	...	857	1050	1444	717	847	1045	1245	1505	1705		
20	東部交番	745	...	858	1051	1445	718	848	1046	1246	1506	1706		
19	東部福祉会館北	746	...	859	1052	1446	719	849	1047	1247	1507	1707		
18	梅の館	748	...	901	1054	1448	721	851	1049	1249	1509	1709		
17	佐布里	750	...	903	1056	1450	723	853	1051	1251	1511	1711		
16	佐布里保育園	751	...	904	1057	1451	724	854	1052	1252	1512	1712		
15	梅が丘	753	...	906	1059	1453	726	856	1054	1254	1514	1714		

”あいあいバス”路線見直しに係る 利用者アンケート

皆様には、日ごろから市政にご協力をいただきありがとうございます。

平成28年10月に乗車賃を100円に値下げして以降、コミュニティバスは3コース共に利用者数を増やしてきましたが、さらに使いやすいバスを目指して、路線の見直しを検討しています。

主な見直し内容として、**東部コースと北部コースを統合して循環ルートに見直すとともに、南加木屋駅にバス停の新設を検討しています。**

つきましては、見直し後の路線が皆様にとってより良いものとなりますよう、アンケート調査にご協力をお願いいたします。

※ 見直しコース案、ダイヤ案につきましては裏面をご参照ください。

【お問合せ先:知多市役所 市民生活部 市民協働課 電話0562-36-2645 (直通)】

◎ 見直しの概要

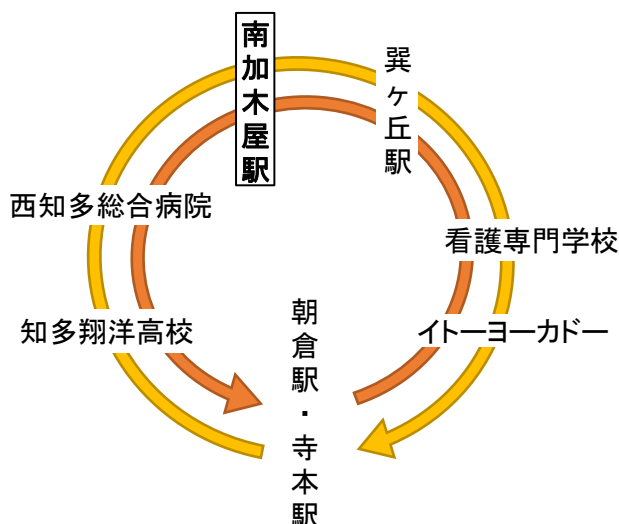
- ・ 東部コースと北部コースを統合して朝倉駅発着の循環バスとします。
- ・ バス2台を使用して、右回りと左回りの2系統とします。
- ・ 現在のバス停はそのまま存続します。
- ・ 現行北部コースの「西知多総合病院⇄八幡台中央」区間のルートの一部変更し、南加木屋駅にバス停を新設します。
- ・ 寺本駅や朝倉駅へ向かうバスの便数が増えます。

◎ 見直しにより期待される効果

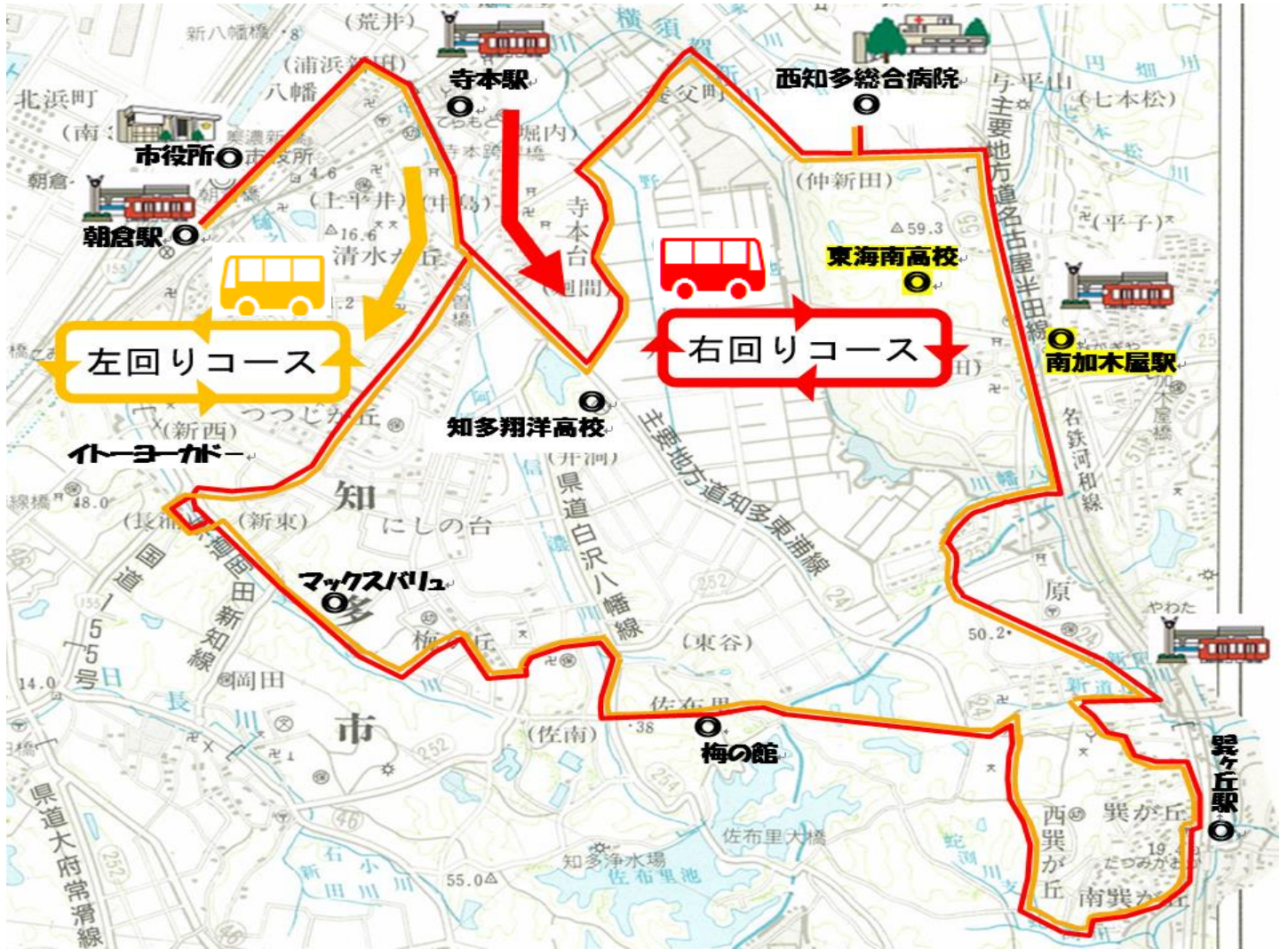
- ・ 寺本台から乗り継ぎなしで買い物目的の利用が可能となります！
- ・ 南加木屋駅を経由することで、東海南高校の学生利用にも期待！
- ・ 利便性が向上することで利用率が上昇し、財政面での負担を軽減！



👉 アンケート様式はこちら



北部コース・東部コース 統合コース案



主なバス停の時刻表 (案)

左回り	①	②	③	④	⑤	⑥
朝倉駅前		9:40	11:40	14:00	15:30	17:25
寺本駅東		9:45	11:45	14:05	15:35	17:30
イトヨーカドー前		9:52	11:52	14:12	15:42	17:37
中部中学校東		9:57	11:57	14:17	15:47	17:42
巽ヶ丘駅西	8:50	10:14	12:14	14:34	16:04	17:59
八幡台中央	8:58	10:22	12:22	14:42	16:12	18:07
南加木屋駅西	9:02	10:26	12:26	14:46	16:16	18:11
西知多総合病院	9:08	10:32	12:32	14:52	16:22	18:17
知多翔洋高校前	9:17	10:41	12:41	15:01	16:31	18:26
寺本駅東	9:22	10:46	12:46	15:06	16:36	18:31
朝倉駅前	9:27	10:51	12:51	15:11	16:41	18:36

右回り	①	②	③	④	⑤	⑥
朝倉駅前		8:02	10:00	12:00	14:20	16:20
寺本駅東		8:08	10:06	12:06	14:26	16:26
知多翔洋高校前		8:12	10:10	12:10	14:30	16:30
西知多総合病院		8:22	10:20	12:20	14:40	16:40
南加木屋駅西		8:26	10:24	12:24	14:44	16:44
八幡台中央	7:00	8:30	10:28	12:28	14:48	16:48
巽ヶ丘駅西	7:11	8:41	10:39	12:39	14:59	16:59
中部中学校東	7:28	8:58	10:56	12:56	15:16	17:16
イトヨーカドー前	7:35	9:05	11:03	13:03	15:23	17:23
寺本駅東	7:42	9:12	11:10	13:10	15:30	17:30
朝倉駅前	7:47	9:17	11:15	13:15	15:35	17:35

問3. あいあいバスの路線見直しについて

見直しの概要（コース案等は別紙をご覧ください）

- ・北部コースと東部コースの現状のルート~~を~~ベースに統合し、朝倉駅を起終点とした左周り~~と~~右回りの循環ルートとします。
- ・東海市の南加木屋駅前~~に~~バス停を新設し、南加木屋駅周辺の商業施設やクリニック、学生など新規利用者の創出を目指します。

（1）循環ルートについてどう思いますか。（1つに○印）

- ① とても良い ② 良い ③ ふつう ④ 悪い

理由をお聞かせください。

（2）バスダイヤの見直しについて、要望があれば教えてください。

①	時 分頃に _____ バス停で乗車し、
	時 分までに _____ バス停で降車したい。
②	時 分頃に _____ バス停で乗車し、
	時 分までに _____ バス停で降車したい。
③	時 分頃に _____ バス停で乗車し、
	時 分までに _____ バス停で降車したい。

（3）本市の公共交通に対して、ご意見等ございましたらお書きください。