
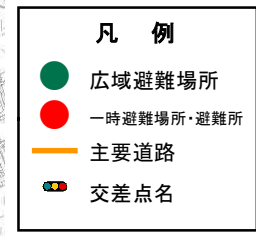
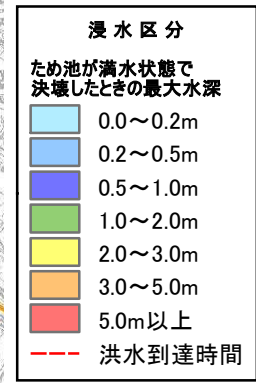


# 知多市 ため池 ハザードマップ [籠池・(日長)大池・新舞子新池・(新舞子)大池]

**まず、高台に逃げてください！**

地図の浸水区域及び浸水深は、地震によってため池の堤体が満水状態で一気に決壊し、すべての貯水量が流出する状況を想定しています。  
 なお、堤防決壊箇所は最も決壊の恐れのある箇所を想定しています。地震の状況によって、決壊の箇所などの状況も異なりますので、浸水区域及び浸水深が想定と異なる場合があります。



**防災関連機関**

名称	電話番号
知多市役所	33-3151
知多市消防本部(緊急119)	56-0119
知多市消防署八幡出張所	31-0191
知多市消防署旭出張所	43-1115
知多警察署(緊急110)	36-0110

**● 広域避難場所 ● 一時避難場所・避難所**

番号	名称	住所	電話番号
①	岡田小学校グラウンド	岡田字段戸坊1	55-3642
②	旭公園	金沢字石根1	43-2980
③	大知山グラウンド	金沢字大知山1	33-3362
④	旭北小学校	日長字白山50	55-1444
⑤	旭東小学校	大興寺字広目10	43-5715
⑥	旭南小学校	金沢字向山1	42-0406
⑦	旭公民館	新舞子字大口46	42-1114
⑧	旭南中学校	金沢字中向山132	43-4121

このハザードマップは、  
 籠池・(日長)大池・新舞子新池・  
 (新舞子)大池 が同時に決壊した  
 場合を想定しています。

