

平成27年版

知多の統計

CHiTA 知多市

笑顔つながる いきいき 緑園都市

ま え が き

ここに、平成27年版「知多の統計」を刊行します。

本書は知多市の統計書として人口、社会、教育等各分野の基本的統計資料を総合的に収録し、市勢の現況とその推移、発展を明らかにしようとするものです。

本書は、「わかりやすく、使いやすく」を主眼に作成しており、今後とも内容の充実・改善に努めていきたいと考えています。

終わりに、本書の刊行にあたり、貴重な資料をご提供いただきました関係各機関の方々に深く感謝いたしますとともに、今後とも、一層のご協力をいただきますようお願いいたします。

平成27年10月

知多市長 宮 島 壽 男

統計表の見方

- 1 各統計表の数値は、特別な表示のない限り「知多市」を区域としたものです。
- 2 表中、「年」は暦年を、「年度」は会計年度を示し、年月日の記入のあるものは、その期日現在の数値を示します。
また、元号については、「M」は明治、「T」は大正、「S」は昭和、「H」は平成をそれぞれ表します。
- 3 統計表全体を理解する上で必要な事項は表見出し横にかっこ書きし、表中説明を要する個々の事項については脚注としました。また、資料出所は統計表右下に記してあります。
単位については、表右上にかっこ書き、または表中に明記してあります。ただし、一見して単位が明らかなものについては省略しました。
- 4 表中の符号は次のとおりです。
「X」……統計法に基づき、秘密保護のため公表を差し控えたもの
「—」……該当する数値のないもの
「…」 「…」……不明、不詳
「0」……単位未満で切り捨てたもの
- 5 表中の単位未満は四捨五入を原則としました。したがって、内訳と合計が一致しないこともあります。
- 6 表中「市集計」とあるものは知多市が独自に集計したものであり、後日県及び国から公表される数値と相違することがあります。
- 7 本書に収録された資料について、更に詳細な数値が必要な場合、または疑義のある場合は、各表右下に注記してある資料を調べるか、下記までお問い合わせください。

知多市企画情報課
TEL (0562)33-3151
FAX (0562)32-1010(代)

目 次

1. 土地・気象	
(1) 知多市の位置・面積	1
(2) 地勢	1
(3) 知多市の歴史	2
(4) 知多市合併図	3
(5) 市面積の推移	3
(6) 都市計画用途地域別面積	4
(7) 地目別面積	4
(8) 気象の概況	5
2. 人口	
(1) 人口・世帯数の推移	6
(2) 人口動向	6
(3) 行政区別世帯数・人口	7
(4) 字別世帯数・人口	9
(5) 年齢(各歳)・男女別人口	20
(6) 国籍別外国人人口	22
3. 国勢調査	
(1) 人口・世帯数の推移	23
(2) 年齢(各歳)・男女別人口	24
(3) 年齢構造指数	28
(4) 人口集中地区人口	29
(5) 世帯の家族類型別一般世帯数、一般世帯人員及び親族人員	30
(6) 世帯人員別一般世帯数、一般世帯人員	30
(7) 年齢・男女別高齢単身者数	31
(8) 労働力状態別人口(15歳以上)	31
(9) 産業別就業者数	32
(10) 流出入人口	33
(11) 市町村別流出入者数	33
(12) 住宅の建て方、住宅の所有の関係	34
4. 農業	
(1) 経営耕地面積	35
(2) 農家数	35
(3) 農業の担い手の人数	36
(4) 農作物作付面積及び収穫量	36
(5) 果樹栽培面積及び収穫量	37
(6) 花きの作付面積と出荷量	37
(7) 農地転用の状況	37

5. 事業所	
(1) 事業所数・従業者数の推移	38
(2) 産業大分類・従業者規模別、事業所数・従業者数(民営)	38
6. 商業	
(1) 商店数・従業者数・年間商品販売額の推移	39
(2) 産業小分類別、商店数・従業者数・年間商品販売額	40
7. 工業	
(1) 事業所数・従業者数・製造品出荷額等の推移	41
(2) 事業所数・従業者数・製造品出荷額等	42
8. 建設	
(1) 建築物の構造別・用途別面積	43
(2) 建築の状況	43
(3) 道路の延長	43
(4) 市道の現況	44
(5) 公園・緑地・墓園の設置状況	44
(6) 生産緑地地区の状況	44
(7) 土地区画整理の状況	45
9. 交通	
(1) 車種別自動車登録台数	46
(2) 駅別乗降客数(1日当たり)	46
(3) コミュニティ交通の状況	47
10. 教育	
(1) 幼稚園の状況	48
(2) 小学校の状況	48
(3) 中学校の状況	49
(4) 高等学校の状況	49
(5) 放課後子どもプラン参加児童数	49
11. 主要公共施設	
(1) スポーツ施設	50
(2) 学校開放施設	51
(3) 図書館	52
(4) 勤労文化会館利用状況	53
(5) 研修センター南浜荘利用状況	53

(6) 地域文化センター利用状況	54
(7) 公民館利用状況	54
(8) 歴史民俗博物館利用状況	55
(9) 男女共同参画センター利用状況	55
(10) 児童センター利用状況	55
(11) 市民活動センター利用状況	55
(12) 梅の館(佐布里緑と花のふれあい公園)利用状況	56
(13) 青少年会館利用状況	56
(14) 市内観光施設年間利用者数	56

12. 福祉

(1) 保育園の状況	57
(2) 保育園・幼稚園等の利用待機児童数	58
(3) 親子ひろば参加状況	58
(4) 子育て総合支援センター利用状況	59
(5) 要支援・要介護認定者の状況	60
(6) 身体障害者手帳所持者の状況	60
(7) 療育手帳所持者の状況	60
(8) 精神障害者保健福祉手帳所持者の状況	61
(9) 国民健康保険事業の状況	61
(10) 生活保護費支給状況	62
(11) 国民年金の状況	63

13. 医療

(1) 市民病院利用状況	64
(2) 休日診療受診状況	65
(3) がん検診状況	65
(4) 医療機関施設等	65

14. 衛生

(1) ごみ収集・処理状況	66
(2) 資源回収量	66
(3) し尿収集・処理状況	67
(4) 大気環境	67

15. 上下水道

(1) 水道の状況	68
(2) 下水道の状況	68

16. 消防・警察

(1) 火災発生状況	69
(2) 消防施設	69

(3) 救急車出動回数	70
(4) 交通事故発生状況	70
(5) 年齢別事故死傷者数	71
(6) 月別交通事故発生状況	71
(7) 刑法犯発生状況	72

17. 防災

(1) 風水害の記録	73
(2) 地震災害の記録	73

18. 選挙

選挙執行状況	74
--------	----

19. 財政

(1) 一般会計決算状況	75
(2) 特別会計決算状況	76
(3) 企業会計決算状況	76

20. 議会

市議会の状況	77
--------	----

21. 行政記録

行政記録	78
------	----

1. 土地・気象

(1) 知多市の位置・面積

北緯	34度55分54秒 ～ 35度00分39秒
東経	136度48分39秒 ～136度55分02秒
面積	45.90 km ²

注)面積は資産経営室による。



知多市のマスコット
「ふゆうちゃん」

(2) 地勢

本市は知多半島の北西部に位置し、西は伊勢湾に面して約15kmの海岸線を有し、北は東海市、東は東浦町及び阿久比町、南は常滑市に接している。

地形は平均してなだらかな平坦地であるが、市の中部から東部地域にかけて、標高30mから65mまでの丘陵地となっている。気候は四季を通じて温暖であり、臨海部工業地帯と住居地域は恵まれた緑によって区分されており、住みやすい土地柄といえる。

(3) 知多市の歴史

本市域に人々が住み始めたのは新知の二股地区で、8,000年程前の縄文時代早期のことである。二股貝塚に続く遺跡としては、楠廻間遺跡や森西貝塚、大草北貝塚、大草南貝塚などが知られている。

弥生時代になると、原始的な採集・漁労・狩猟に加えて農耕稲作が始まり、土器もすっきりした形にかわった。

次の古墳時代中ごろから、海岸の各地で製塩が盛んとなり、やがて貢物として奈良の都へも送られた。八幡の薬王山法海寺では白鳳時代の古瓦が検出され、今に古代寺院の面影を伝えている。

また、市域には、平安時代末から鎌倉・室町時代にかけて栄えた、日本最大規模の知多古窯址群の一部があり、多くの古窯址が分布している。

江戸時代になると、16の村々の村高も定まり、溜池の築造や新田開発も行われて生活も安定してきた。しかし人口の増加に比べて耕地面積は伸びず、人々は黒鍬、瓦作り、農鍛冶、万歳など身につけた技で出稼ぎに行った。江戸時代も後半になると人々の教育に対する要望が高まり、どの村々にも寺子屋が開かれていた。

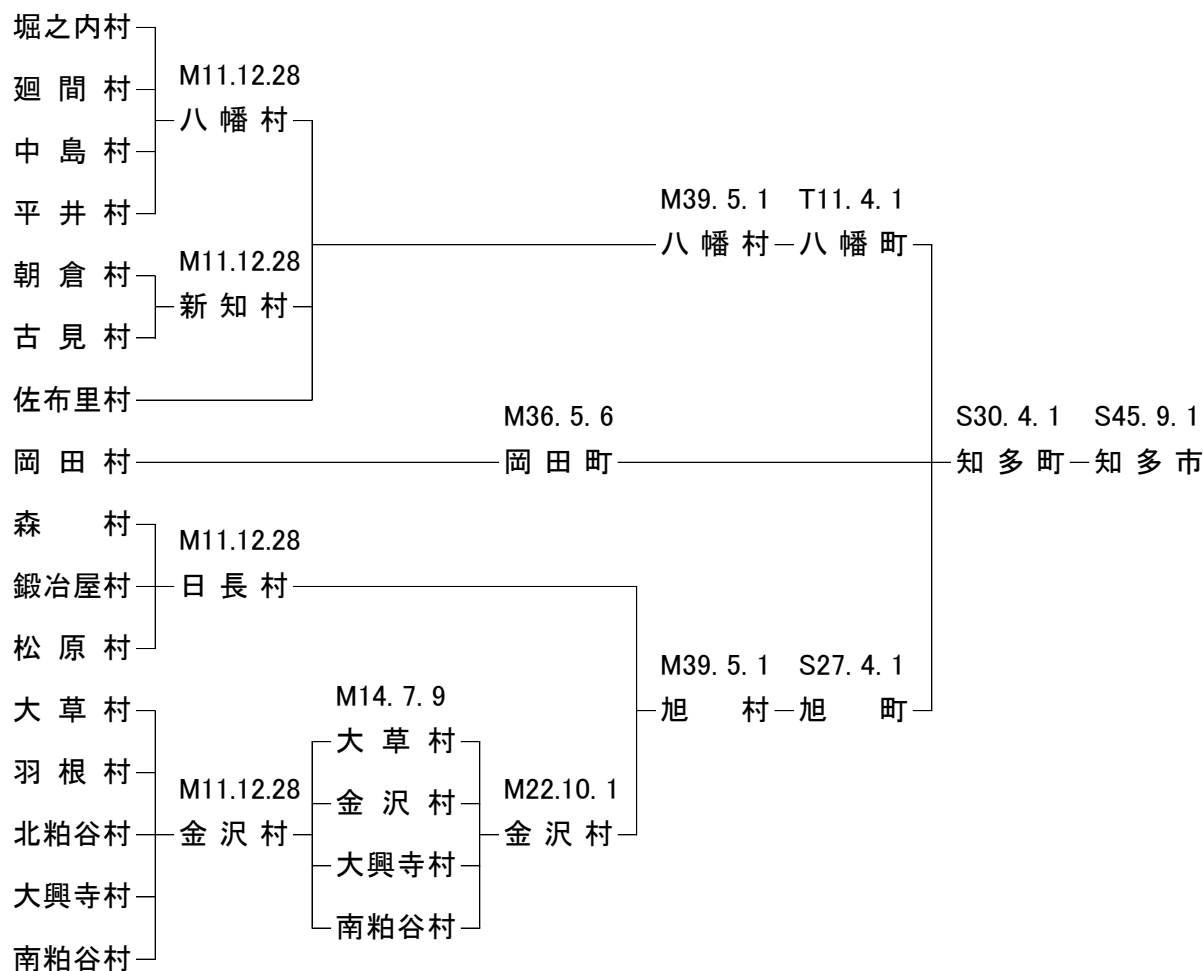
明治の文明開化とともに村々は変わり始めた。特に、知多木綿の生産地として順調な発展をしてきた岡田村は明治36年、知多市域ではじめて町制を採用した。

大正、昭和に入っても農業、漁業、繊維産業が主な産業であったが、昭和37年10月より始まった臨海部の埋立て、それに伴う企業の進出によって、町の形態は大きく変貌した。

昭和45年9月に市制を施行し、現在では中部圏の中核である名古屋市の周辺都市として、名古屋南部臨海工業地帯の南3区、南4区に、火力発電、石油精製、都市ガス供給、造船、食料品及び飼料製造等の企業が操業している。平成9年には、南5区に新舞子マリナーパークがオープンし、多くの人々が訪れている。

一方、背後丘陵部の宅地開発も進み、市制施行時に39,834人（昭和45年10月1日、国勢調査）であった人口は、昭和49年の4月に5万人、昭和60年の4月には7万人、平成8年11月には8万人に達し、市制施行45周年を迎えた平成27年を経て現在に至るまで、住宅都市としても良好な発展を続けている。

(4) 知多市合併図



(5) 市面積の推移

(単位: km²)

年月日	異動事由	増減面積	市面積
昭和45年 9月 1日	市制施行	-	37.98
46年12月20日	埋立て	2.77528	40.75
47年 7月 1日	埋立て	1.67562	42.43
48年 5月 1日	埋立て	1.49015	43.92
48年10月 1日	埋立て	0.35718	44.28
50年 7月 1日	埋立て	0.66291	44.94
51年 3月 1日	埋立て	0.96840	45.91
51年11月 1日	埋立て	0.03597	45.94
52年 5月 1日	埋立て	0.00293	45.95
平成元年11月10日	面積測定による変更	-	44.65
6年 7月29日	埋立て	0.54746	45.20
11年 7月30日	埋立て	0.23445	45.43
22年 7月30日	埋立て	0.32573	45.76
26年10月 1日	面積測定による変更	-	45.90

資料: 資産経営室

(6) 都市計画用途地域別面積

平成22年12月24日(最終告示日)

地域区分	面積 (ha)	構成比 (%)	地域区分	面積 (ha)	構成比 (%)
第1種低層住居専用地域	296	6.5	商業地域	9.7	0.2
第2種低層住居専用地域	5.9	0.1	準工業地域	59	1.3
第1種中高層住居専用地域	522	11.4	工業地域	-	-
第2種中高層住居専用地域	34	0.7	工業専用地域	840	18.3
第1種住居地域	146	3.2	市街化区域合計	1,979	43.2
第2種住居地域	18	0.4	市街化調整区域	2,597	56.8
準住居地域	26	0.6	総面積	4,576	100.0
近隣商業地域	23	0.5			

資料:都市計画課

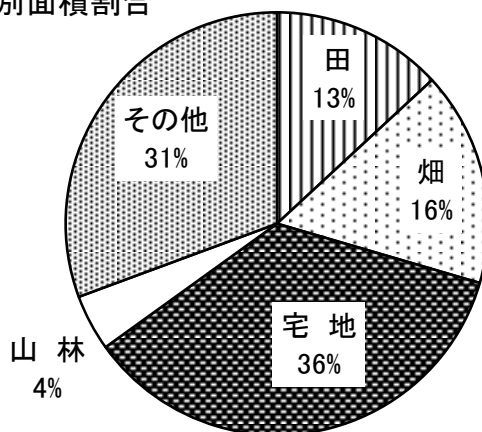
(7) 地目別面積

各年1月1日 (単位:ha)

年	総数	田	畑	宅地	山林	その他
昭和55年	4,595	805	779	1,303	373	1,335
平成2年	4,465	703	747	1,399	325	1,291
12年	4,543	620	781	1,528	255	1,359
22年	4,543	612	783	1,596	204	1,348
23年	4,576	608	767	1,604	202	1,395
24年	4,576	607	764	1,606	201	1,398
25年	4,576	607	763	1,624	201	1,381
26年	4,576	604	757	1,625	199	1,391
27年	4,590	603	754	1,629	199	1,405

資料:税務課

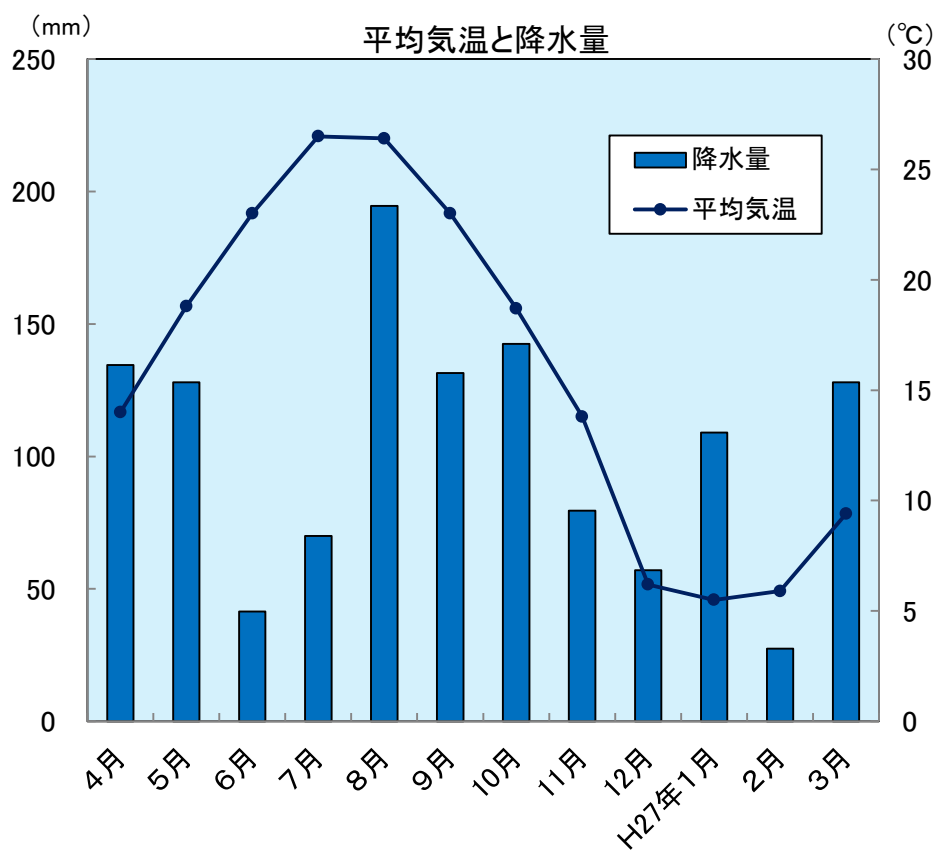
平成27年 地目別面積割合



(8) 気象の概況

年・月	気 温			平均湿度 (%)	降水量 (mm)	最多風向
	平均 (°C)	最高 (°C)	最低 (°C)			
平成26年度	15.9	36.5	-1.0	73.5	1,243.5	南東
4月	14.0	24.9	5.4	66.8	134.5	南東
5月	18.8	31.2	9.7	68.0	128.0	南東
6月	23.0	33.1	17.7	79.0	41.5	南東
7月	26.5	36.5	19.1	81.2	70.0	南東
8月	26.4	34.0	20.0	88.9	194.5	南東
9月	23.0	31.9	15.2	74.7	131.5	北北西
10月	18.7	28.3	9.4	76.6	142.5	北
11月	13.8	23.0	6.0	70.7	79.5	北
12月	6.2	15.5	-1.0	67.7	57.0	北西
平成27年1月	5.5	12.6	0.0	69.9	109.0	北西
2月	5.9	14.8	-0.7	69.0	27.5	北
3月	9.4	20.4	-0.5	69.3	128.0	北北西

資料：消防署



2. 人口

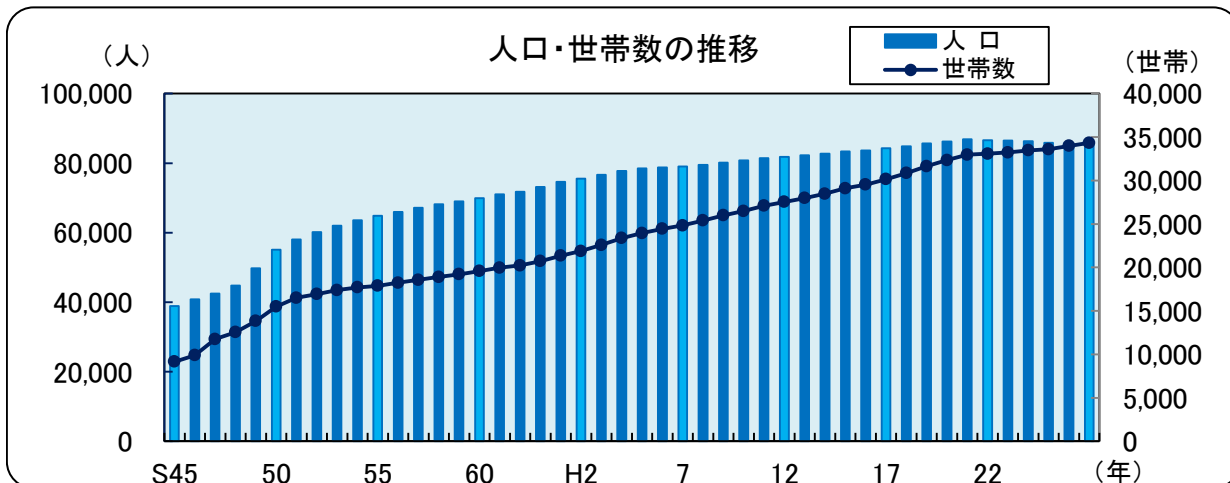
(1) 人口・世帯数の推移

各年4月1日

年	世帯数	人口		
		総数(人)	男(人)	女(人)
昭和45年	9,164	38,943	19,236	19,707
55年	17,887	64,823	32,426	32,397
平成2年	21,881	75,514	37,691	37,823
12年	27,541	81,842	41,188	40,654
22年	33,084	86,590	43,602	42,988
26年	33,988	85,751	43,291	42,460
27年	34,338	85,667	43,248	42,419

注)外国人を含む。

資料:市民窓口課



(2) 人口動向

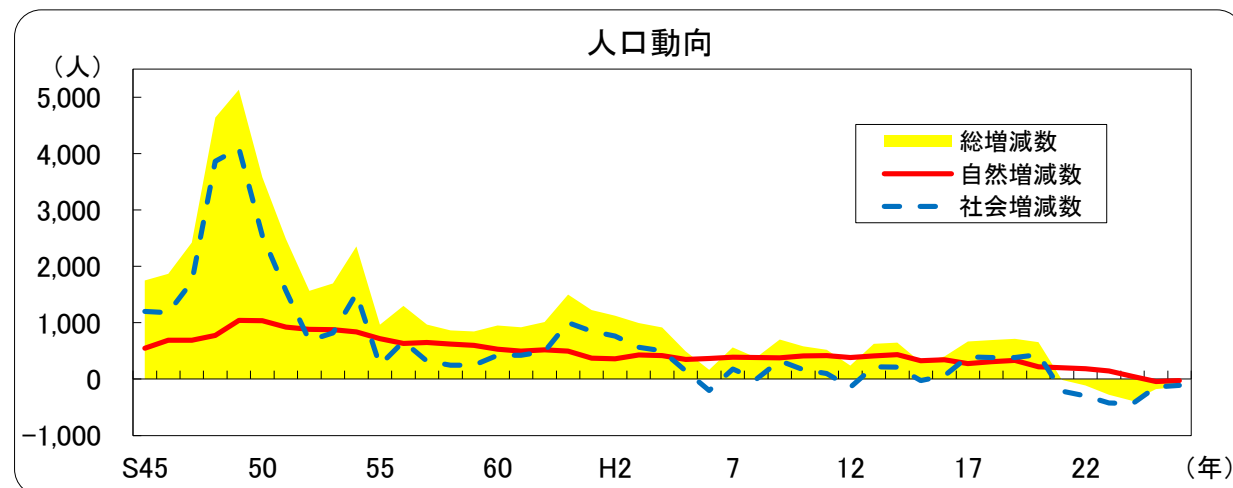
(単位:人)

年	自然増減			社会増減				総増減数
	出生	死亡	増減数	転入	転出	その他	増減数	
昭和45年	799	252	547	4,733	3,529	-	1,204	1,751
55年	1,016	297	719	3,294	3,047	-	247	966
平成2年	746	386	360	3,524	2,782	23	765	1,125
12年	910	525	385	3,452	3,621	25	-144	241
22年	804	618	186	3,169	3,484	16	-299	-113
25年	668	708	-40	3,028	3,098	-67	-137	-177
26年	677	702	-25	3,084	3,137	-58	-111	-136

注1)外国人を含む。

資料:市民窓口課

注2)社会増減・その他は、転出取消、職権回復・消除、国籍取得・喪失、境界変更などをいう。



(3) 行政区別世帯数・人口

平成27年4月1日

地区名	行政区	世帯数	人口 (人)		
			総数	男	女
八幡地区	荒井	141	385	197	188
	荒古	765	1,769	943	826
	堀之内	152	369	186	183
	廻間	190	473	223	250
	中島	256	693	341	352
	中小根	455	1,024	525	499
	浜小根	140	349	162	187
	西平井	414	975	501	474
	上平井	269	657	347	310
	杉山	571	1,329	685	644
	八幡新町	887	2,246	1,140	1,106
	寺本台	599	1,601	827	774
	寺本新町	477	1,280	645	635
	計	5,316	13,150	6,722	6,428
つつしが丘地区	つつしが丘1丁目	966	1,922	966	956
	つつしが丘2丁目	830	1,847	933	914
	つつしが丘3丁目	580	1,392	690	702
	つつしが丘4丁目	904	1,984	1,007	977
	計	3,280	7,145	3,596	3,549
東部地区	八幡台	521	1,286	616	670
	亥新田	1,009	2,553	1,288	1,265
	原	575	1,410	726	684
	北巽が丘	1,306	3,425	1,718	1,707
	巽が丘	799	1,926	940	986
	南巽が丘	608	1,451	743	708
	西巽が丘	565	1,462	753	709
	計	5,383	13,513	6,784	6,729
佐布里地区	井洞	183	548	273	275
	佐南	100	261	125	136
	東谷	208	583	280	303
	にしの台1・4丁目	1,108	2,704	1,365	1,339
	にしの台2・3丁目	965	2,492	1,266	1,226
	梅が丘	817	2,100	1,046	1,054
	計	3,381	8,688	4,355	4,333
新知地区	朝倉町	573	1,296	675	621
	新北	305	702	353	349
	新中	477	1,037	553	484
	新知台	494	1,400	708	692
	新三	311	747	413	334
	新南	216	599	299	300
	新知東町1丁目	254	617	325	292
	新知東町2丁目	525	1,385	687	698

	新知東町3丁目	422	1,225	618	607
	新六	199	483	229	254
	新七	197	432	217	215
	計	3,973	9,923	5,077	4,846
岡田地区	岡田一区第1	495	1,182	577	605
	岡田一区第2	323	854	423	431
	岡田一区第3	609	1,613	818	795
	岡田二区第1	618	1,825	913	912
	岡田二区第2	294	745	373	372
	岡田三区第1	314	934	474	460
	岡田三区第2	380	1,016	489	527
	計	3,033	8,169	4,067	4,102
旭北地区	長浦	815	1,893	993	900
	日長一区	430	1,140	571	569
	日長二区	403	1,125	571	554
	日長三区	694	1,984	1,038	946
	新舞子北	1,195	2,893	1,460	1,433
	計	3,537	9,035	4,633	4,402
旭東地区	日長台	674	1,414	781	633
	旭桃台	631	1,835	954	881
	大興寺	492	1,364	679	685
	計	1,797	4,613	2,414	2,199
旭南地区	新舞子南	801	1,709	840	869
	新舞子台	206	546	268	278
	羽根	222	603	291	312
	大草	1,092	2,616	1,288	1,328
	北粕谷	255	689	328	361
	計	2,576	6,163	3,015	3,148
南粕谷地区	南粕谷	535	1,467	702	765
	南粕谷1丁目	384	941	471	470
	南粕谷2丁目	472	1,206	580	626
	南粕谷3丁目	383	949	477	472
	南粕谷4丁目	288	705	355	350
	計	2,062	5,268	2,585	2,683
市 合 計		34,338	85,667	43,248	42,419

注)住民基本台帳による。

資料:市民窓口課

(4)字別世帯数・人口

平成27年4月1日

字名		世帯数	総数	人口 (人)	
大字	小字			男	女
八幡	荒井	128	340	172	168
八幡	荒古後	187	450	228	222
八幡	荒古前	154	378	206	172
八幡	池下	70	182	87	95
八幡	岩ノ脇	43	92	48	44
八幡	浦浜	12	40	23	17
八幡	小根	218	550	270	280
八幡	大平地	75	191	95	96
八幡	苅宿	5	13	9	4
八幡	勘右工門沢	102	249	129	120
八幡	観音脇	15	42	19	23
八幡	北廻間	9	26	12	14
八幡	北屋敷	169	402	195	207
八幡	儀七山	64	155	76	79
八幡	蔵池	165	316	177	139
八幡	沢	8	17	8	9
八幡	笹廻間	507	1,293	655	638
八幡	里之前	152	314	184	130
八幡	里脇	46	113	55	58
八幡	三反田	18	45	25	20
八幡	汐海道	161	398	197	201
八幡	下内橋	18	47	23	24
八幡	新道	285	823	422	401
八幡	樹木	208	496	260	236
八幡	杉山	48	133	61	72
八幡	曾山	268	686	332	354
八幡	宗作	14	24	12	12
八幡	高根	14	44	23	21
八幡	竹後	9	29	17	12
八幡	種池	49	149	65	84
八幡	茶原下	14	24	11	13
八幡	月山	61	157	74	83
八幡	筒岡	12	22	11	11
八幡	中島	126	379	185	194
八幡	長峰	2	7	3	4
八幡	七曲り	1	5	3	2
八幡	鍋山	340	880	431	449
八幡	西阿原	10	15	8	7
八幡	西大清水	103	263	135	128
八幡	西前田	5	11	7	4
八幡	西水代	152	310	158	152
八幡	根崎	15	48	22	26

字名		世帯数	人口		
大字	小字		総数	男	(人) 女
八幡	半田道	98	233	116	117
八幡	東大清水	54	148	72	76
八幡	東大平地	124	292	157	135
八幡	東水代	189	431	225	206
八幡	東前田	27	69	30	39
八幡	左り脇	79	223	113	110
八幡	平井	190	439	225	214
八幡	普ヶ脇	3	8	5	3
八幡	細見	94	234	132	102
八幡	堀之内	103	256	129	127
八幡	堀切	86	189	93	96
八幡	前田	60	162	76	86
八幡	丸根	11	41	21	20
八幡	深山口	249	620	291	329
八幡	南大平地	54	154	69	85
八幡	向長曾	7	18	9	9
八幡	森之前	144	358	184	174
八幡	池ノ下	2	6	3	3
八幡計		5,636	14,039	7,083	6,956
新知	池添	16	44	20	24
新知	会下	9	26	9	17
新知	大内	78	204	102	102
新知	大橋	11	24	14	10
新知	海廻間	37	94	50	44
新知	柿ノ木	1	2	1	1
新知	加家ノ下	41	76	42	34
新知	粕池	1	2	1	1
新知	梶廻間	34	110	53	57
新知	片烏	8	31	16	15
新知	門田	78	196	98	98
新知	釜ヶ渚	14	43	20	23
新知	北浦	28	50	27	23
新知	北惣作	32	76	42	34
新知	斉宮畑	46	105	54	51
新知	佐布見	13	35	17	18
新知	佐右坂	13	42	20	22
新知	下森	77	187	81	106
新知	杓子	12	36	16	20
新知	下大廻間	46	101	52	49
新知	近北廻間	50	110	57	53
新知	中殿	17	52	24	28
新知	椿	108	247	125	122
新知	遠北廻間	24	39	24	15
新知	仲田	131	232	137	95
新知	永井	26	76	39	37

字名		世帯数	人口 (人)		
大字	小字		総数	男	女
新知	西ノ海道	11	21	11	10
新知	西屋敷	95	201	107	94
新知	浜田	19	43	23	20
新知	浜脇	18	48	24	24
新知	樋之口	77	153	81	72
新知	東屋敷	113	282	136	146
新知	二股	50	50	8	42
新知	船脇	2	8	5	3
新知	宝泉坊	10	32	19	13
新知	坊ノ下	13	34	16	18
新知	美濃川	109	237	138	99
新知	南惣作	106	249	128	121
新知	森下	51	89	47	42
新知	八九四	31	76	35	41
新知	脇島	28	84	44	40
新知	東新生	8	26	11	15
新知	南新生	14	42	19	23
新知	西新生	2	3	2	1
新知	北新生	16	38	24	14
新知 計		1,724	3,956	2,019	1,937
佐布里	井洞脇	12	39	19	20
佐布里	井洞脇前	6	21	11	10
佐布里	江之懸	13	29	16	13
佐布里	江之懸前	10	21	10	11
佐布里	大藤前	1	4	2	2
佐布里	切山	5	13	6	7
佐布里	絹屋	2	10	5	5
佐布里	糶田奥	1	2	1	1
佐布里	五反田	7	15	7	8
佐布里	五反田上	14	41	22	19
佐布里	五明	5	15	9	6
佐布里	下田	3	10	4	6
佐布里	下結芽木	1	2	1	1
佐布里	城山	5	16	11	5
佐布里	城山下	8	20	11	9
佐布里	大六	9	29	11	18
佐布里	大六奥	2	6	3	3
佐布里	高之前	3	11	6	5
佐布里	竹ヶ鼻	13	30	13	17
佐布里	長田脇	98	274	131	143
佐布里	地藏脇	4	13	7	6
佐布里	筒井	7	23	9	14
佐布里	寺脇	5	13	5	8
佐布里	西之脇	3	8	4	4
佐布里	西之脇口	6	10	4	6

字名		世帯数	人口 (人)		
大字	小字		総数	男	女
佐布里	橋詰	11	39	21	18
佐布里	東脇	7	28	14	14
佐布里	東脇口	15	41	22	19
佐布里	船ヶ脇	3	6	3	3
佐布里	鳳巢田	8	25	14	11
佐布里	堀切	9	28	12	16
佐布里	向畑	22	63	28	35
佐布里	棟守	15	41	22	19
佐布里	森下	1	9	5	4
佐布里	脇之田	16	55	28	27
佐布里	脇之田前	5	14	9	5
佐布里	早稲脇	3	12	4	8
佐布里	神明	11	15	5	10
佐布里	絹屋前	1	4	2	2
佐布里計		370	1,055	517	538
岡田	荒田	6	18	12	6
岡田	馬池	1	4	2	2
岡田	海渡	67	222	114	108
岡田	江口山	21	66	36	30
岡田	尾脇	22	49	24	25
岡田	奥障子	1	2	1	1
岡田	大曾	46	129	60	69
岡田	落田	56	113	55	58
岡田	釜売池	5	11	8	3
岡田	釜谷	49	128	63	65
岡田	片平山	14	37	18	19
岡田	粕池	1	5	2	3
岡田	上中田	57	150	70	80
岡田	久平	109	301	151	150
岡田	小石山	63	182	81	101
岡田	乞食道	1	4	1	3
岡田	越地	42	99	44	55
岡田	五反田	14	44	21	23
岡田	笹根	27	83	41	42
岡田	猿田	40	71	31	40
岡田	下中田	76	205	106	99
岡田	下ノ山	19	46	21	25
岡田	庄田	9	22	12	10
岡田	庄太郎脇	7	19	9	10
岡田	新池	5	17	8	9
岡田	新池下	10	24	13	11
岡田	新橋	1	1	1	-
岡田	砂季ノ脇	13	35	18	17
岡田	善坪	67	232	123	109
岡田	袖山	45	114	56	58

字名		世帯数	人口 (人)		
大字	小字		総数	男	女
岡田	太郎坊	27	66	31	35
岡田	高根	6	15	9	6
岡田	高見	45	118	58	60
岡田	宝ノ脇	179	391	184	207
岡田	段戸坊	8	21	12	9
岡田	地極松	21	60	29	31
岡田	天神山	43	123	65	58
岡田	堂山	33	102	54	48
岡田	中谷	30	95	51	44
岡田	西島	14	27	11	16
岡田	西峯	53	107	50	57
岡田	西違脇	55	177	87	90
岡田	西平地	9	23	10	13
岡田	西二夕俣	23	74	36	38
岡田	西歩田	2	5	4	1
岡田	西宝面	1	2	1	1
岡田	西無常堂	88	241	124	117
岡田	西焼田	51	137	70	67
岡田	日東ヶ峯	17	37	21	16
岡田	野崎	94	249	124	125
岡田	登り	8	20	8	12
岡田	八熊手	26	74	37	37
岡田	東島	30	81	41	40
岡田	東違脇	12	37	17	20
岡田	東二夕俣	16	41	17	24
岡田	東歩田	5	14	8	6
岡田	東泓	40	118	63	55
岡田	東無常堂	7	25	10	15
岡田	東焼田	3	8	4	4
岡田	美城ヶ根	15	37	20	17
岡田	開戸	60	155	75	80
岡田	平地	41	114	55	59
岡田	深田脇	7	24	14	10
岡田	細脇	10	13	2	11
岡田	南五郎左池	4	10	4	6
岡田	南高根	7	17	8	9
岡田	三芳橋	17	48	24	24
岡田	向田	70	183	85	98
岡田	向山	67	152	76	76
岡田	向屋敷	18	55	28	27
岡田	薬師前	11	35	18	17
岡田	山ノ脇	35	85	46	39
岡田 計		2,202	5,849	2,893	2,956
日長	赤坂	67	145	74	71

字名		世帯数	人口 (人)		
大字	小字		総数	男	女
日長	穴田	136	332	171	161
日長	アブミ	12	47	24	23
日長	荒山	2	7	5	2
日長	今川	33	87	44	43
日長	入杵	35	66	36	30
日長	浦畑	16	35	12	23
日長	浦畑口	19	52	26	26
日長	浦屋敷	7	13	7	6
日長	江口	33	90	42	48
日長	会ヶ前	59	159	82	77
日長	ヲコシ	23	55	26	29
日長	ヲチダ	7	19	8	11
日長	大曾根	4	13	6	7
日長	大ボシ	10	21	12	9
日長	沖ノ田	5	12	5	7
日長	金山	8	13	6	7
日長	神之木	29	96	47	49
日長	神山畔	73	181	92	89
日長	川田	26	83	44	39
日長	栗林	12	46	26	20
日長	古根	3	7	4	3
日長	頭部	93	275	145	130
日長	坂根	100	372	189	183
日長	坂ブタ	2	8	5	3
日長	寒空	2	5	3	2
日長	汐田	2	8	3	5
日長	城見坂	30	87	40	47
日長	下田	11	37	20	17
日長	スクモロ	15	41	18	23
日長	多倉田	47	80	44	36
日長	高峰	99	321	158	163
日長	高峰脇	155	466	249	217
日長	辰新田	72	82	74	8
日長	種廻間	1	2	1	1
日長	中石根	117	268	139	129
日長	中森谷	56	146	71	75
日長	西畑	48	143	72	71
日長	野中	4	8	3	5
日長	生出	5	17	8	9
日長	白山	1	2	1	1
日長	畑下	9	28	14	14
日長	原山	11	35	19	16
日長	播摩	74	197	93	104
日長	東畑	22	67	34	33
日長	東脇	20	50	26	24

字名		世帯数	人口 (人)		
大字	小字		総数	男	女
日長	二夕股	110	277	136	141
日長	古川	3	8	3	5
日長	堀田	22	66	35	31
日長	前田	3	7	3	4
日長	前田口	11	33	17	16
日長	丸根田	44	119	63	56
日長	森下	35	95	46	49
日長	安土	1	3	2	1
日長	山之腰	49	135	65	70
日長計		1,893	5,067	2,598	2,469
新舞子	姥山	1	2	1	1
新舞子	落	38	94	44	50
新舞子	大口	129	262	146	116
新舞子	大瀬	115	253	121	132
新舞子	奥新曾	4	8	5	3
新舞子	北西田	43	73	39	34
新舞子	北畑	68	170	80	90
新舞子	北屋敷	19	50	27	23
新舞子	口新曾	78	121	86	35
新舞子	粧イ坂	2	4	2	2
新舞子	郷戸	193	541	267	274
新舞子	小松寺	18	39	12	27
新舞子	沢渡	13	41	21	20
新舞子	神田	34	77	35	42
新舞子	惣兵衛谷	1	1	1	-
新舞子	竹ノ花	70	136	69	67
新舞子	出口	140	271	136	135
新舞子	西畑ヶ	137	347	175	172
新舞子	廻間	25	76	37	39
新舞子	浜田	64	152	79	73
新舞子	南西田	68	121	73	48
新舞子	南屋敷	24	57	26	31
新舞子	明知山	153	273	134	139
新舞子	竜	234	580	269	311
新舞子計		1,671	3,749	1,885	1,864
大草	江端	1	3	1	2
大草	大瀬	264	600	311	289
大草	北ノ田	4	13	7	6
大草	中道筋	101	286	140	146
大草	西畑	127	351	171	180
大草	西屋敷	62	157	77	80
大草	東畑	50	141	69	72
大草	東屋敷	99	246	126	120
大草	間瀬口	43	124	59	65
大草	見内山	102	243	125	118
大草	御堂前	14	37	20	17

字名		世帯数	人口 (人)		
大字	小字		総数	男	女
大草	南田面	6	19	11	8
大草	四方田	167	388	194	194
大草 計		1,040	2,608	1,311	1,297
金沢	青木	9	26	15	11
金沢	旭ヶ丘	7	26	10	16
金沢	市楽	2	8	6	2
金沢	稲荷山	11	25	12	13
金沢	落合	1	3	1	2
金沢	北瀬釜	1	3	2	1
金沢	北根	78	226	110	116
金沢	郷中	171	459	217	242
金沢	大知山	2	6	3	3
金沢	殿門戸	5	9	3	6
金沢	中向山	22	51	21	30
金沢	西田	9	21	10	11
金沢	西寅	96	263	133	130
金沢	野仲	14	34	15	19
金沢	廻間	31	77	37	40
金沢	東寅	50	118	54	64
金沢	広見	4	7	2	5
金沢	深溝	1	3	3	-
金沢	松之内	3	6	2	4
金沢	南根	43	121	61	60
金沢	宗島	61	159	75	84
金沢	三溝	1	1	1	-
金沢 計		622	1,652	793	859
南粕谷	1丁目	384	941	471	470
南粕谷	2丁目	472	1,206	580	626
南粕谷	3丁目	383	949	477	472
南粕谷	4丁目	288	705	355	350
南粕谷 計		1,527	3,801	1,883	1,918
大興寺	落田	25	83	45	38
大興寺	里	131	397	209	188
大興寺	丹波脇	99	232	103	129
大興寺	長根	57	142	75	67
大興寺	原兵	39	109	54	55
大興寺	平井	64	194	90	104
大興寺	森越	29	76	38	38
大興寺 計		444	1,233	614	619
日長台		659	1,369	758	611
日長台 計		659	1,369	758	611
つつしが丘	1丁目	966	1,922	966	956
つつしが丘	2丁目	830	1,847	933	914
つつしが丘	3丁目	580	1,392	690	702
つつしが丘	4丁目	904	1,984	1,007	977

字名		世帯数	人口 (人)		
大字	小字		総数	男	女
つつじが丘 計		3,280	7,145	3,596	3,549
緑町		2	2	2	-
緑町 計		2	2	2	-
清水が丘	1丁目	267	596	320	276
清水が丘	2丁目	227	537	271	266
清水が丘 計		494	1,133	591	542
にしの台	1丁目	708	1,724	862	862
にしの台	2丁目	656	1,704	873	831
にしの台	3丁目	295	747	375	372
にしの台	4丁目	465	1,164	588	576
にしの台 計		2,124	5,339	2,698	2,641
新広見		5	11	5	6
新広見 計		5	11	5	6
旭南	1丁目	5	14	8	6
旭南	2丁目	8	22	11	11
旭南	5丁目	89	92	22	70
旭南 計		102	128	41	87
旭桃台		548	1,705	862	843
旭桃台 計		548	1,705	862	843
梅が丘	1丁目	502	1,328	660	668
梅が丘	2丁目	314	770	385	385
梅が丘 計		816	2,098	1,045	1,053
朝倉町		550	1,279	653	626
朝倉町 計		550	1,279	653	626
原	1丁目	310	770	401	369
原	2丁目	265	640	325	315
原 計		575	1,410	726	684
寺本台	1丁目	55	172	88	84
寺本台	2丁目	150	393	209	184
寺本台	3丁目	291	765	385	380
寺本台	4丁目	88	236	126	110
寺本台 計		584	1,566	808	758
八幡新町	1丁目	328	743	385	358
八幡新町	2丁目	273	689	354	335
八幡新町	3丁目	332	899	445	454
八幡新町 計		933	2,331	1,184	1,147
平野	2丁目	15	38	18	20
平野 計		15	38	18	20
新舞子東町	1丁目	195	499	252	247
新舞子東町	2丁目	214	506	258	248
新舞子東町 計		409	1,005	510	495
西巽が丘	1丁目	258	664	351	313
西巽が丘	2丁目	307	798	402	396
西巽が丘 計		565	1,462	753	709
神田	1丁目	5	13	5	8

字名		世帯数	人口 (人)		
大字	小字		総数	男	女
神田	3丁目	14	47	26	21
神田計		19	60	31	29
旭	1丁目	4	6	4	2
旭	2丁目	3	7	3	4
旭	3丁目	1	4	2	2
旭	4丁目	10	16	12	4
旭	5丁目	5	12	4	8
旭	6丁目	18	58	28	30
旭計		41	103	53	50
阿原	1丁目	3	3	2	1
阿原	2丁目	1	2	1	1
阿原計		4	5	3	2
南粕谷新海	1丁目	46	118	58	60
南粕谷新海	2丁目	19	35	11	24
南粕谷新海	3丁目	11	29	16	13
南粕谷新海	4丁目	144	354	168	186
南粕谷新海計		220	536	253	283
南巽が丘	1丁目	180	438	202	236
南巽が丘	2丁目	176	434	220	214
南巽が丘	3丁目	146	378	186	192
南巽が丘	4丁目	106	201	135	66
南巽が丘計		608	1,451	743	708
南粕谷本町	1丁目	69	196	92	104
南粕谷本町	2丁目	57	170	81	89
南粕谷本町	3丁目	33	105	52	53
南粕谷本町	4丁目	71	220	99	121
南粕谷本町計		230	691	324	367
柳花	1丁目	4	9	5	4
柳花計		4	9	5	4
伊賀坂	1丁目	12	28	15	13
伊賀坂計		12	28	15	13
巽が丘	1丁目	287	768	372	396
巽が丘	2丁目	160	351	179	172
巽が丘	3丁目	91	178	89	89
巽が丘	4丁目	259	625	298	327
巽が丘計		797	1,922	938	984
東七曲		1	1	-	1
東七曲計		1	1	-	1
南粕谷東坂	1丁目	49	145	77	68
南粕谷東坂	2丁目	34	91	45	46
南粕谷東坂計		83	236	122	114
長浦	1丁目	240	542	272	270
長浦	2丁目	243	659	334	325
長浦	3丁目	283	607	340	267

字名		世帯数	人口 (人)		
大字	小字		総数	男	女
長浦 計		766	1,808	946	862
南谷	1丁目	14	45	25	20
南谷	4丁目	1	3	2	1
南谷 計		15	48	27	21
吹込	1丁目	4	13	6	7
吹込	2丁目	4	9	4	5
吹込	3丁目	11	37	19	18
吹込 計		19	59	29	30
上り戸	2丁目	3	9	5	4
上り戸 計		3	9	5	4
岡田美里町		257	750	387	363
岡田美里町 計		257	750	387	363
新知台	1丁目	242	648	335	313
新知台	2丁目	295	836	421	415
新知台 計		537	1,484	756	728
新知東町	1丁目	205	475	249	226
新知東町	2丁目	467	1,316	667	649
新知東町	3丁目	422	1,225	618	607
新知東町 計		1,094	3,016	1,534	1,482
新知西町		82	233	134	99
新知西町 計		82	233	134	99
寺本新町	1丁目	201	535	279	256
寺本新町	2丁目	276	745	366	379
寺本新町 計		477	1,280	645	635
中原	1丁目	4	10	6	4
中原	4丁目	16	58	34	24
中原 計		20	68	40	28
大僧	4丁目	2	5	3	2
大僧 計		2	5	3	2
佐布里台	1丁目	40	113	56	57
佐布里台	2丁目	4	11	4	7
佐布里台	3丁目	19	55	27	28
佐布里台 計		63	179	87	92
岡田緑が丘		194	656	322	334
岡田緑が丘 計		194	656	322	334
総計		34,338	85,667	43,248	42,419

注)住民基本台帳による。なお、居住者のいない字は省略。

資料:市民窓口課

(5)年齢(各歳)・男女別人口

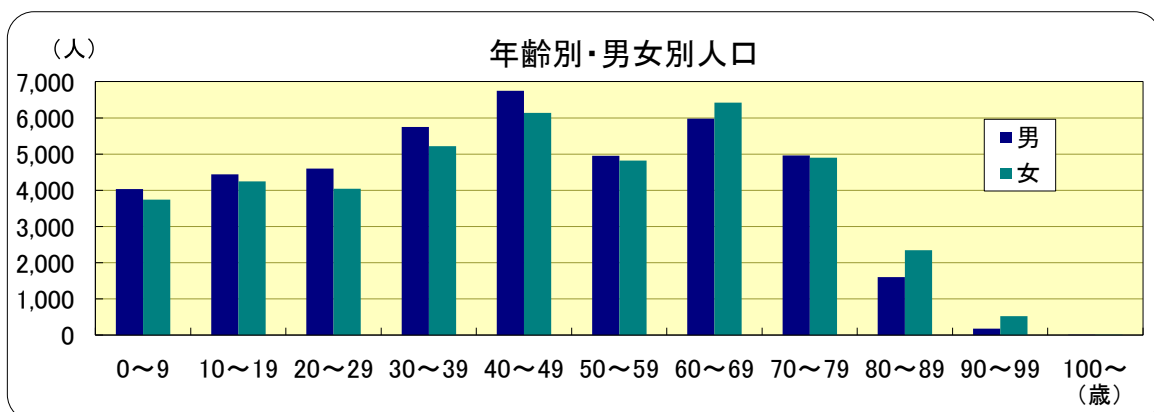
年齢 (歳)	総数 (人)	男 (人)	女 (人)	年齢 (歳)	総数 (人)	男 (人)	女 (人)
0	699	358	341	30	970	520	450
1	662	347	315	31	911	480	431
2	699	383	316	32	999	542	457
3	792	413	379	33	1,015	524	491
4	806	423	383	34	1,066	565	501
0～4	3,658	1,924	1,734	30～34	4,961	2,631	2,330
5	761	393	368	35	1,054	556	498
6	814	425	389	36	1,162	613	549
7	854	435	419	37	1,180	606	574
8	836	420	416	38	1,273	652	621
9	858	439	419	39	1,338	689	649
5～9	4,123	2,112	2,011	35～39	6,007	3,116	2,891
10	863	440	423	40	1,383	715	668
11	799	426	373	41	1,517	835	682
12	867	446	421	42	1,442	750	692
13	908	443	465	43	1,441	759	682
14	889	460	429	44	1,376	724	652
10～14	4,326	2,215	2,111	40～44	7,159	3,783	3,376
15	900	464	436	45	1,327	659	668
16	910	471	439	46	1,231	645	586
17	900	449	451	47	1,240	651	589
18	841	425	416	48	902	488	414
19	814	421	393	49	1,023	522	501
15～19	4,365	2,230	2,135	45～49	5,723	2,965	2,758
20	827	423	404	50	1,075	563	512
21	804	421	383	51	997	526	471
22	860	439	421	52	974	515	459
23	868	467	401	53	917	465	452
24	794	454	340	54	966	480	486
20～24	4,153	2,204	1,949	50～54	4,929	2,549	2,380
25	846	434	412	55	905	454	451
26	893	474	419	56	1,019	510	509
27	909	516	393	57	917	440	477
28	922	491	431	58	989	497	492
29	917	481	436	59	1,016	503	513
25～29	4,487	2,396	2,091	55～59	4,846	2,404	2,442

平成27年4月1日

年齢 (歳)	総数 (人)	男 (人)	女 (人)	年齢 (歳)	総数 (人)	男 (人)	女 (人)
60	985	478	507	85	359	138	221
61	1,080	551	529	86	339	125	214
62	1,150	559	591	87	274	109	165
63	1,242	622	620	88	271	106	165
64	1,280	612	668	89	199	60	139
60～64	5,737	2,822	2,915	85～89	1,442	538	904
65	1,478	717	761	90	166	49	117
66	1,520	743	777	91	123	33	90
67	1,475	676	799	92	104	27	77
68	1,279	597	682	93	89	17	72
69	908	420	488	94	71	20	51
65～69	6,660	3,153	3,507	90～94	553	146	407
70	1,111	548	563	95	53	14	39
71	1,261	691	570	96	31	3	28
72	1,228	630	598	97	30	9	21
73	1,153	591	562	98	21	2	19
74	1,052	521	531	99	17	3	14
70～74	5,805	2,981	2,824	95～99	152	31	121
75	922	455	467	100歳以上	15	2	13
76	815	413	402				
77	831	398	433				
78	776	390	386				
79	711	321	390				
75～79	4,055	1,977	2,078	総計	85,667	43,248	42,419
80	568	273	295				
81	562	220	342				
82	517	226	291	(再掲)			
83	446	192	254	15歳未満	12,107	6,251	5,856
84	418	158	260	15～64歳	52,367	27,100	25,267
80～84	2,511	1,069	1,442	65歳以上	21,193	9,897	11,296

注)住民基本台帳による。

資料:市民窓口課

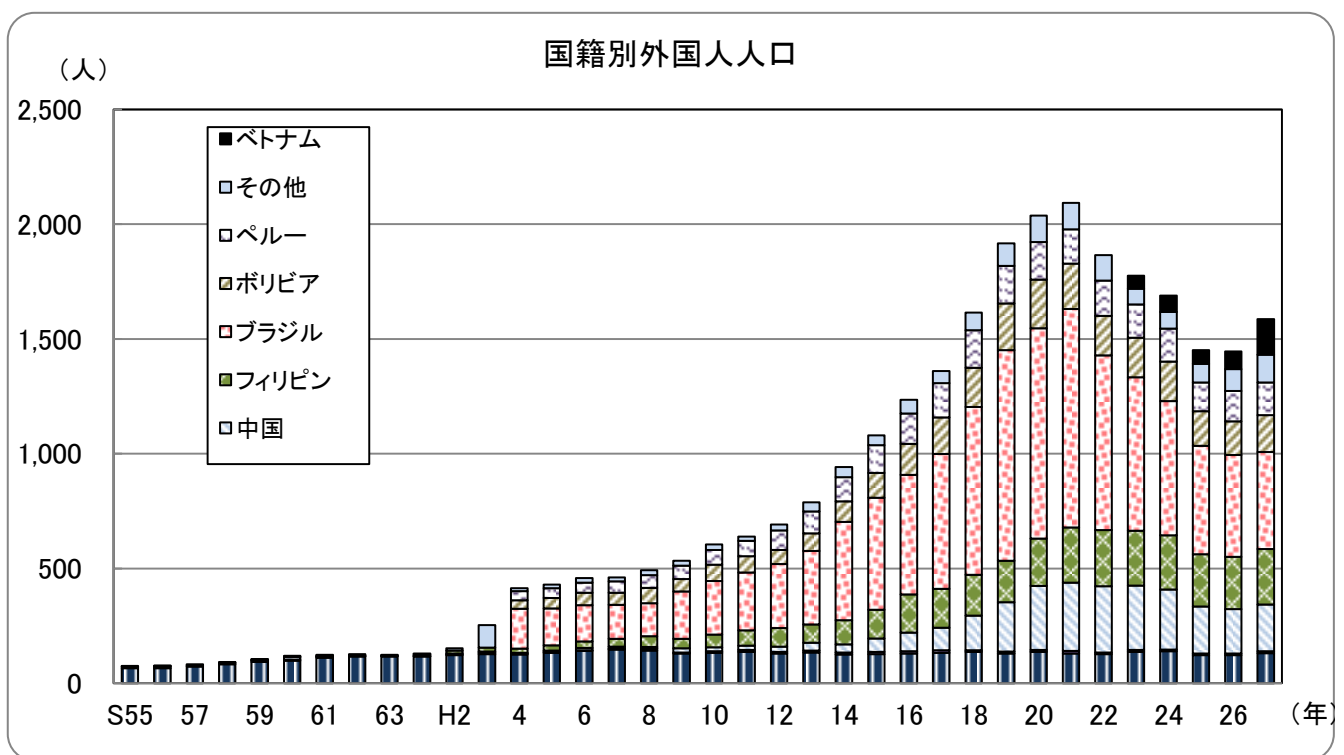


(6) 国籍別外国人人口

各年4月1日(単位:人)

年	総数	男	女	韓国 及び 朝鮮	ア メ リ カ	中 国	フィ リ ピ ン	ブ ラ ジ ル	ボ リ ビ ア	ペ ル ー	ベ ト ナ ム	その他
平成23年	1,776	793	983	137	8	281	238	669	173	145	57	68
24年	1,689	742	947	139	7	262	236	586	172	143	71	73
25年	1,451	634	817	123	7	204	228	472	152	125	60	80
26年	1,445	648	797	122	8	193	228	443	147	132	76	96
27年	1,586	744	842	131	8	204	242	422	161	143	154	121

資料:市民窓口課



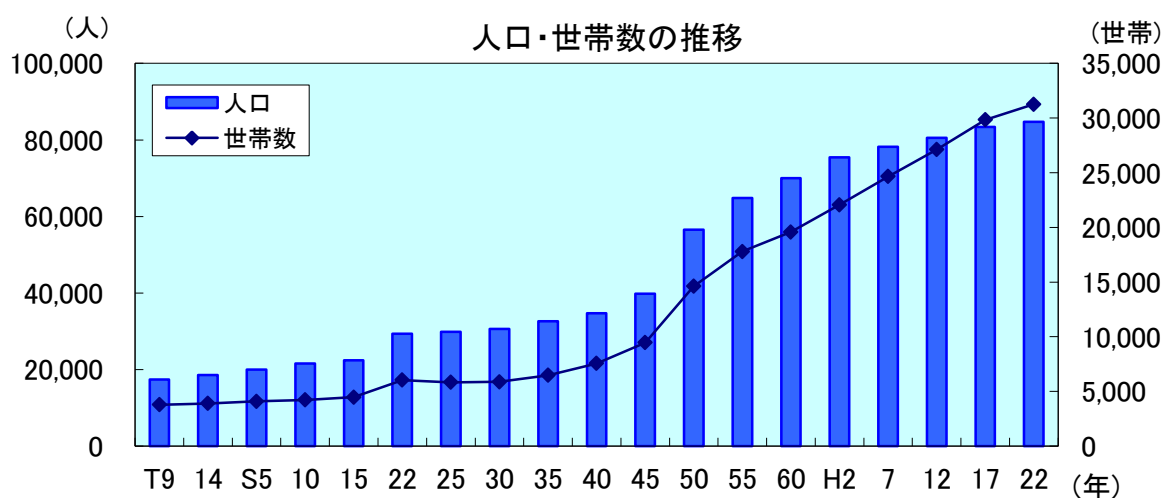
3. 国勢調査

(1)人口・世帯数の推移

各年10月1日

年	世帯数	人 口			人口対 前回比 (%)	1世帯当り 世帯人数 (人)
		総 数 (人)	男 (人)	女 (人)		
大正9年	3,780	17,404	8,357	9,047	-	4.60
14年	3,904	18,557	8,785	9,772	106.6	4.75
昭和5年	4,086	19,966	9,418	10,548	107.6	4.89
10年	4,224	21,604	9,836	11,768	108.2	5.11
15年	4,469	22,433	10,508	11,925	103.8	5.02
22年	6,034	29,321	14,067	15,254	130.7	4.86
25年	5,835	29,872	14,043	15,829	101.9	5.12
30年	5,878	30,586	14,146	16,440	102.4	5.20
35年	6,475	32,602	15,514	17,088	106.6	5.04
40年	7,558	34,739	16,970	17,769	106.6	4.60
45年	9,460	39,834	19,883	19,951	114.7	4.21
50年	14,613	56,560	28,477	28,083	142.0	3.87
55年	17,797	64,831	32,338	32,493	114.6	3.64
60年	19,574	70,013	34,791	35,222	108.0	3.58
平成2年	22,061	75,433	37,532	37,901	107.7	3.42
7年	24,664	78,202	39,080	39,122	103.7	3.17
12年	27,113	80,536	40,342	40,194	103.0	2.97
17年	29,839	83,373	41,853	41,520	103.5	2.79
22年	31,263	84,768	42,453	42,315	101.7	2.71

資料：国勢調査



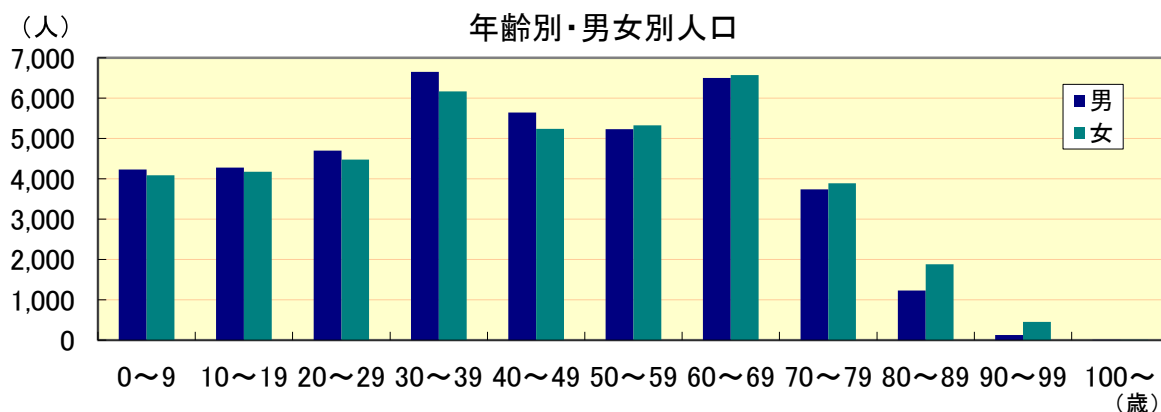
(2) 年齢(各歳)・男女別人口

年齢 (歳)	総数 (人)	男 (人)	女 (人)	年齢 (歳)	総数 (人)	男 (人)	女 (人)
0	773	384	389	30	1,052	563	489
1	790	410	380	31	1,110	565	545
2	816	414	402	32	1,130	573	557
3	856	429	427	33	1,206	641	565
4	842	435	407	34	1,269	664	605
0～4	4,077	2,072	2,005	30～34	5,767	3,006	2,761
5	850	420	430	35	1,320	683	637
6	802	411	391	36	1,440	762	678
7	851	459	392	37	1,473	771	702
8	848	428	420	38	1,453	742	711
9	896	445	451	39	1,368	690	678
5～9	4,247	2,163	2,084	35～39	7,054	3,648	3,406
10	901	465	436	40	1,368	714	654
11	887	454	433	41	1,262	647	615
12	940	478	462	42	1,234	623	611
13	887	454	433	43	1,142	610	532
14	840	425	415	44	870	464	406
10～14	4,455	2,276	2,179	40～44	5,876	3,058	2,818
15	813	409	404	45	1,124	597	527
16	826	414	412	46	1,018	512	506
17	782	399	383	47	1,020	546	474
18	826	403	423	48	871	453	418
19	758	382	376	49	982	482	500
15～19	4,005	2,007	1,998	45～49	5,015	2,590	2,425
20	767	406	361	50	899	456	443
21	792	396	396	51	998	482	516
22	841	406	435	52	948	473	475
23	911	477	434	53	955	457	498
24	879	459	420	54	1,004	512	492
20～24	4,190	2,144	2,046	50～54	4,804	2,380	2,424
25	958	505	453	55	1,053	502	551
26	975	484	491	56	1,055	529	526
27	1,020	534	486	57	1,136	592	544
28	980	496	484	58	1,219	585	634
29	1,061	540	521	59	1,291	642	649
25～29	4,994	2,559	2,435	55～59	5,754	2,850	2,904

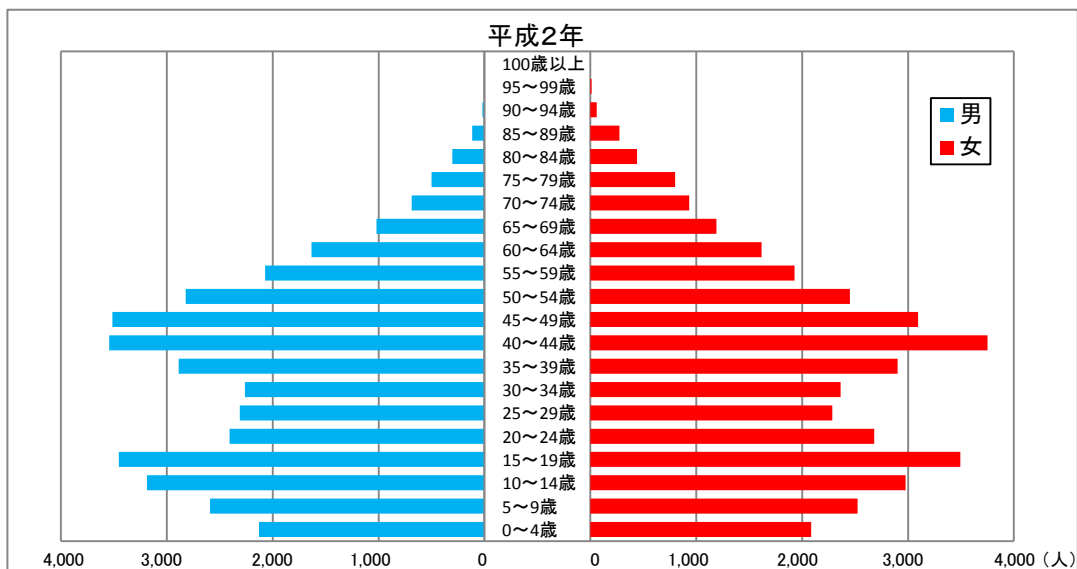
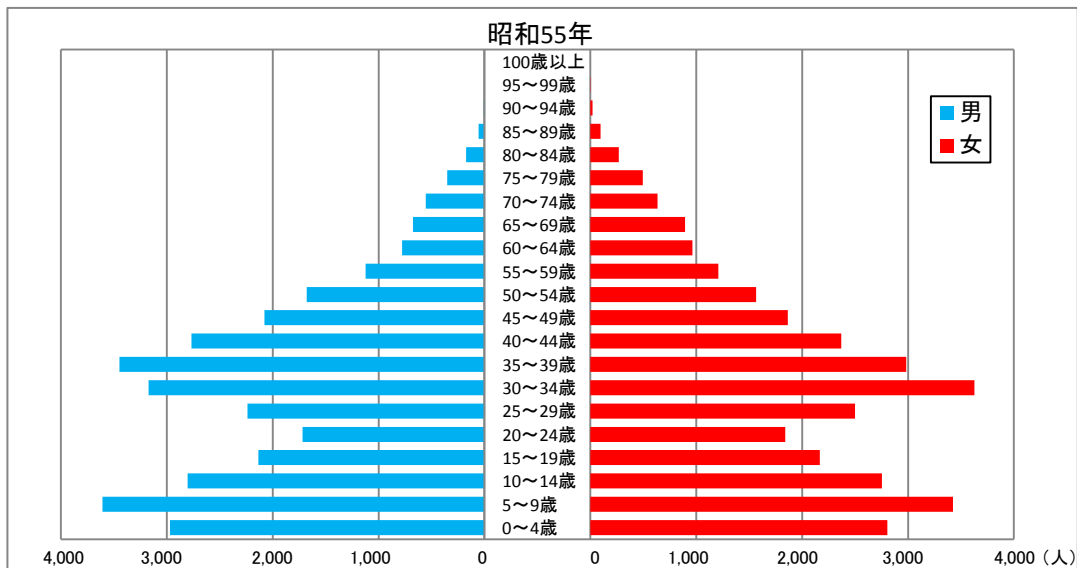
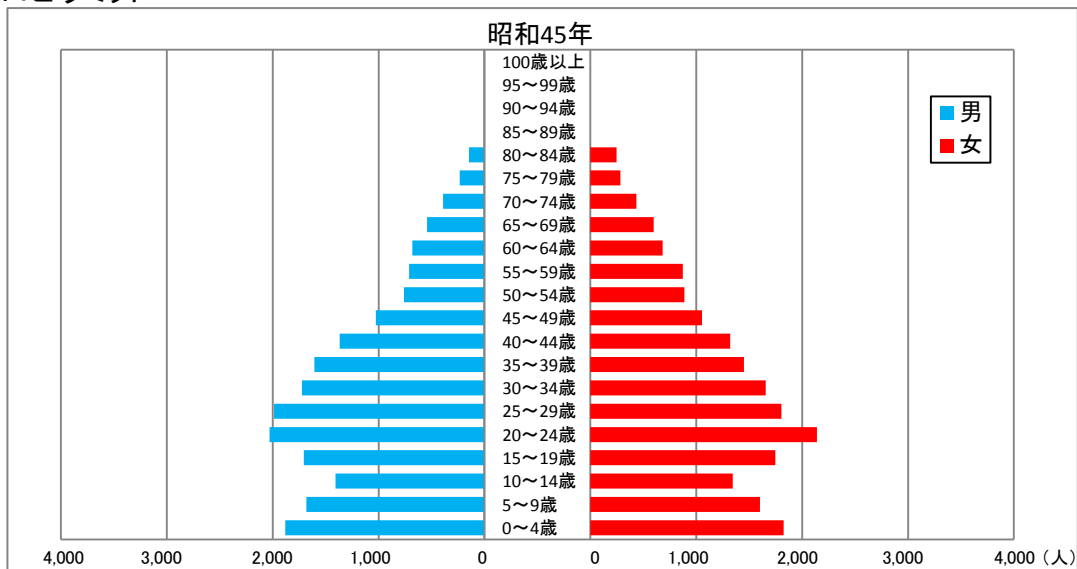
平成22年10月1日

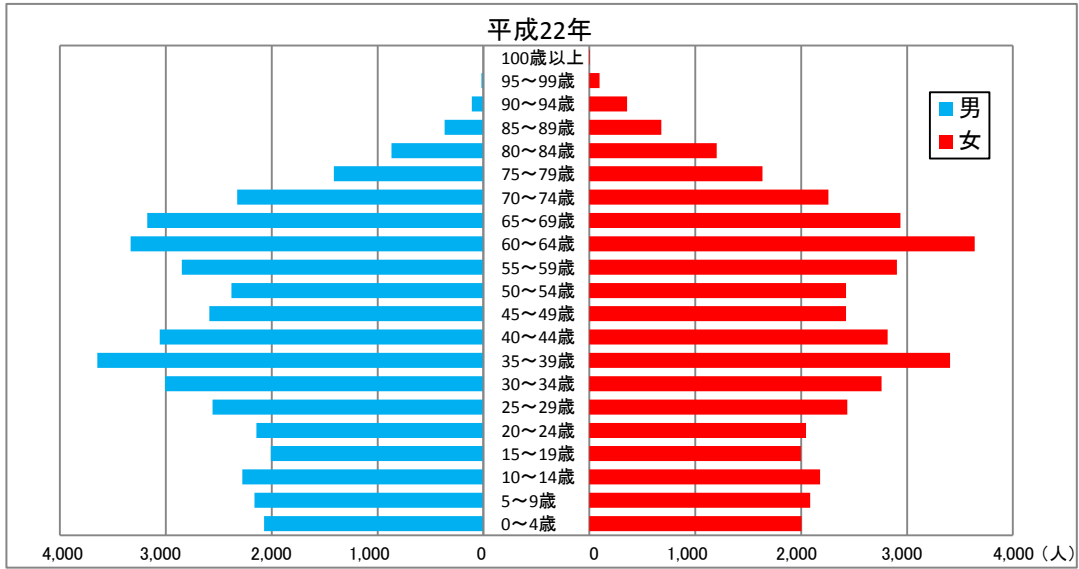
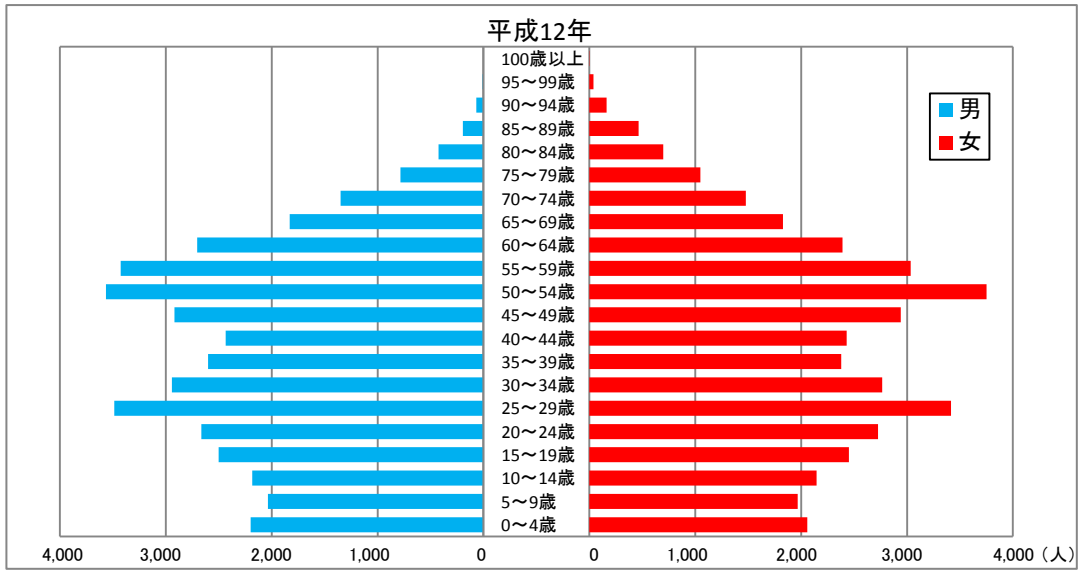
年齢 (歳)	総数 (人)	男 (人)	女 (人)	年齢 (歳)	総数 (人)	男 (人)	女 (人)
60	1,400	689	711	85	273	119	154
61	1,551	752	799	86	251	86	165
62	1,545	732	813	87	206	67	139
63	1,424	657	767	88	168	49	119
64	1,052	503	549	89	149	47	102
60~64	6,972	3,333	3,639	85~89	1,047	368	679
65	1,076	511	565	90	137	42	95
66	1,283	688	595	91	113	23	90
67	1,292	692	600	92	106	30	76
68	1,304	684	620	93	58	8	50
69	1,156	599	557	94	54	8	46
65~69	6,111	3,174	2,937	90~94	468	111	357
70	1,046	539	507	95	47	8	39
71	880	433	447	96	25	4	21
72	901	479	422	97	19	3	16
73	927	471	456	98	13	1	12
74	830	404	426	99	10	2	8
70~74	4,584	2,326	2,258	95~99	114	18	96
75	691	340	351	100歳以上	8	1	7
76	629	293	336	年齢不詳	104	86	18
77	650	295	355				
78	555	259	296				
79	524	227	297				
75~79	3,049	1,414	1,635	総計	84,768	42,453	42,315
80	478	204	274				
81	451	188	263				
82	434	170	264	(再掲)			
83	345	151	194	15歳未満	12,779	6,511	6,268
84	365	156	209	15~64歳	54,431	27,575	26,856
80~84	2,073	869	1,204	65歳以上	17,454	8,281	9,173

資料：国勢調査



人口ピラミッド





(3) 年齢構造指数

各年10月1日

年		平成2年	7年	12年	17年	22年
総人口(人)		75,433	78,202	80,536	83,373	84,768
人口	年少人口(人) (0~14歳)	15,496	13,339	12,591	12,630	12,779
	生産年齢人口(人) (15~64歳)	53,476	56,459	57,528	57,203	54,431
	老年人口(人) (65歳以上)	6,367	8,299	10,385	13,465	17,454
年齢構造指数	年少人口指数	29.0	23.6	21.9	22.1	23.5
	老年人口指数	11.9	14.7	18.1	23.5	32.1
	従属人口指数	40.9	38.3	39.9	45.6	55.5
	老年化指数	41.1	62.2	82.5	106.6	136.6

注) 総人口には年齢不詳を含む。

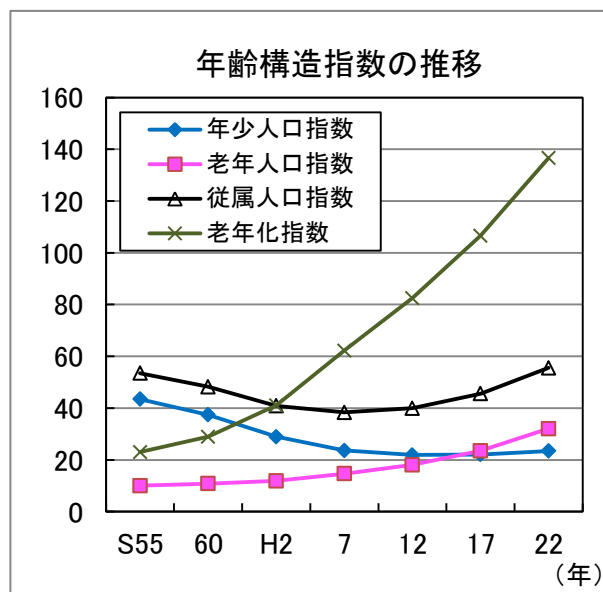
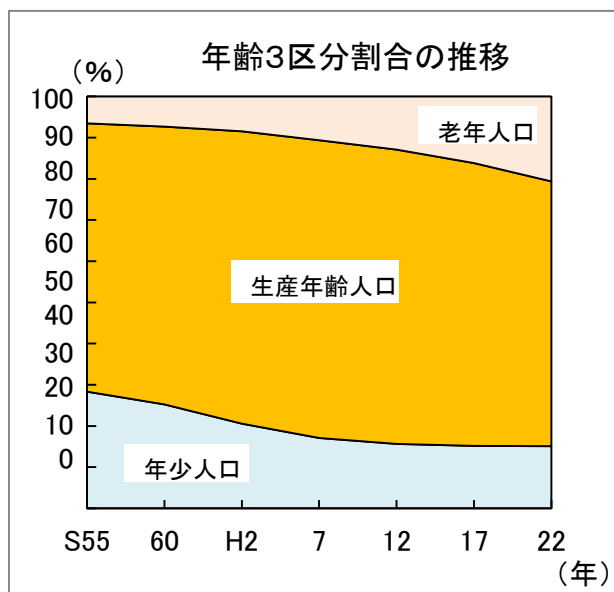
年少人口指数 = 年少人口 / 生産年齢人口 × 100

老年人口指数 = 老年人口 / 生産年齢人口 × 100

従属人口指数 = (年少人口 + 老年人口) / 生産年齢人口 × 100

老年化指数 = 老年人口 / 年少人口 × 100

資料: 国勢調査



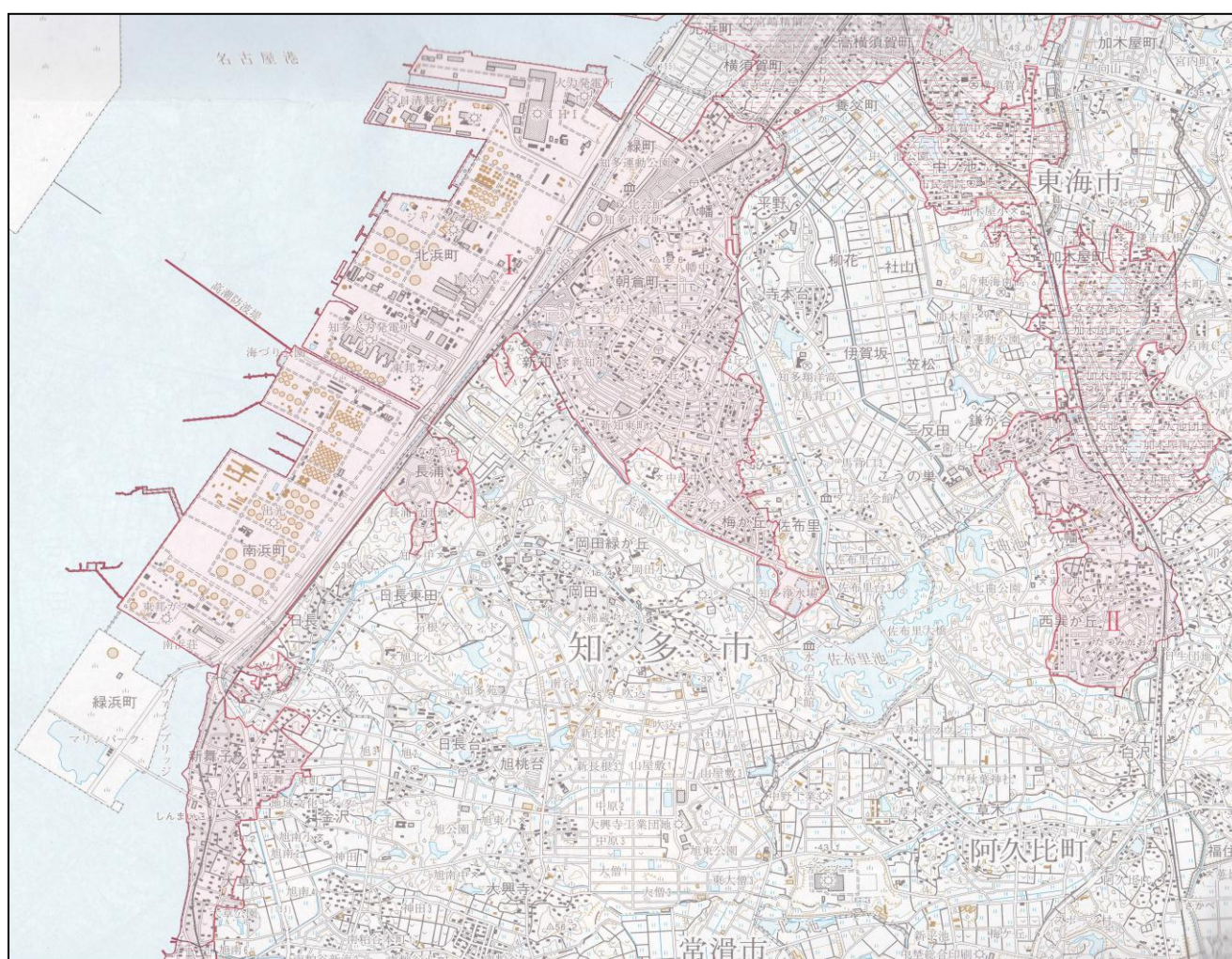
(4)人口集中地区人口

各年10月1日

年	人口 (人)	対前回 増加数 (人)	対前回 増加率 (%)	面積 (km ²)	人口密度 (人/km ²)
平成 2年	41,801	-	-	15.1	2,768.3
7年	46,965	5,164	12.4	15.6	3,020.3
12年	48,002	1,037	2.2	15.7	3,057.5
17年	50,070	2,068	4.3	15.8	3,171.0
22年	55,831	5,761	11.5	16.6	3,357.2

・人口集中地区(DIDs)境界図

平成22年10月1日



【人口集中地区】

人口密度1km²当たり4,000人以上の調査区が隣接し、それらの調査区の人口合計が5,000人以上となる地区。

出典：平成22年国勢調査報告 第2巻人口等基本集計結果 その2都道府県・市区町村編

(5)世帯の家族類型別一般世帯数、一般世帯人員及び親族人員

平成22年10月1日

区分		一般世帯	一般世帯人員(人)	1世帯当たり人員(人)	
総数(※)		31,250	84,214	2.69	
A 親族のみ の世帯	総数	24,142	76,689	3.18	
	I 核家族世帯	総数	20,951	61,981	2.96
		(1)夫婦のみの世帯	7,107	14,214	2.00
		(2)夫婦と子供から成る世帯	11,430	41,958	3.67
		(3)男親と子供から成る世帯	425	983	2.31
	(4)女親と子供から成る世帯	1,989	4,826	2.43	
	II 核家族以外の 世帯	総数	3,191	14,708	4.61
		(5)夫婦と両親から成る世帯	122	488	4.00
		(6)夫婦とひとり親から成る世帯	416	1,248	3.00
		(7)夫婦、子供と両親から成る世帯	656	3,893	5.93
		(8)夫婦、子供とひとり親から成る世帯	1,029	4,882	4.74
		(9)夫婦と他の親族(親、子供を含まない)から成る世帯	61	199	3.26
		(10)夫婦、子供と他の親族(親を含まない)から成る世帯	290	1,378	4.75
		(11)夫婦、親と他の親族(子供を含まない)から成る世帯	44	232	5.27
		(12)夫婦、子供、親と他の親族から成る世帯	176	1,168	6.64
(13)兄弟、姉妹のみから成る世帯		100	212	2.12	
(14)他に分類されない親族世帯	297	1,008	3.39		
B 非親族を含む世帯		244	656	2.69	
C 単独世帯		6,860	6,860	1.00	

※「不詳」を含む。

資料：国勢調査

(6)世帯人員別一般世帯数、一般世帯人員

平成22年10月1日

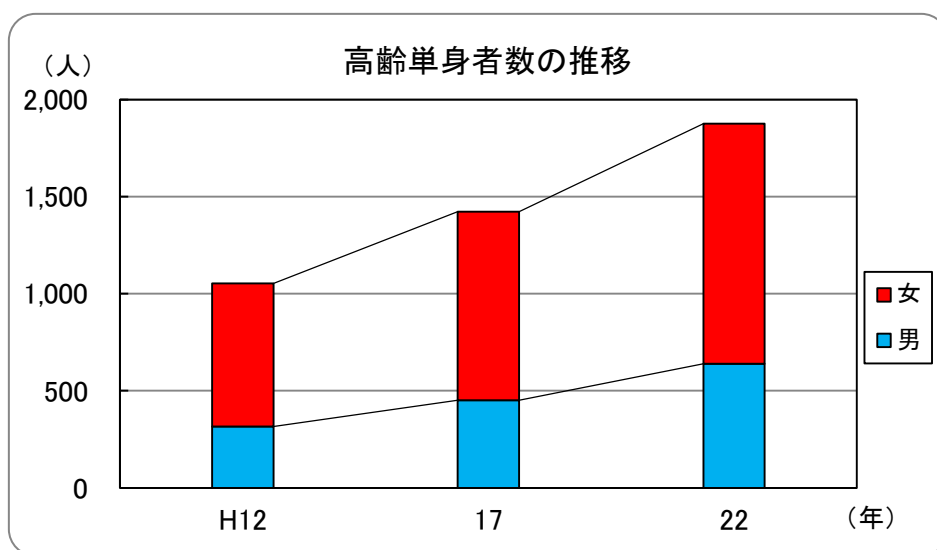
区分	総数	(人)						
		1	2	3	4	5	6	(人以上) 7
一般世帯数	31,250	6,860	9,021	6,530	5,834	2,012	715	278
一般世帯人員	84,214	6,860	18,042	19,590	23,336	10,060	4,290	2,036

(7) 年齢・男女別高齢単身者数

平成22年10月1日(単位:人)

区分	総数	65～69歳	70～74歳	75～79歳	80～84歳	85歳以上	(別掲) 60歳以上
65歳以上の 高齢単身者数	1,876	503	463	428	299	183	2,451
男	640	245	142	133	71	49	979
女	1,236	258	321	295	228	134	1,472

資料:国勢調査



(8) 労働力状態別人口(15歳以上)

各年10月1日(単位:人)

調査年		平成17年			平成22年		
区分		総数	男	女	総数	男	女
総数(※)		70,668	35,319	35,349	71,885	35,856	36,029
労働力	総数	44,572	26,877	17,695	44,291	26,542	17,749
	総数	42,807	25,718	17,089	42,403	25,282	17,121
	主に仕事	34,670	24,646	10,024	34,429	24,126	10,303
	家事的ほか仕事	6,697	345	6,352	6,528	432	6,096
	通学のかたわら仕事	862	436	426	693	338	355
	休業者	578	291	287	753	386	367
完全失業者		1,765	1,159	606	1,888	1,260	628
非労働力		24,767	7,441	17,326	25,362	8,155	17,207

※ 「不詳」を含む。

資料:国勢調査

(9) 産業別就業者数

各年10月1日

年		平成17年		年		平成22年	
区 分		就業者数 (人)	構成比 (%)	区 分		就業者数 (人)	構成比 (%)
総 数		42,807	100.0	総 数		42,403	100.0
第1次産業		1,253	2.9	第1次産業		874	2.1
農業		1,252	2.9	農業		871	2.1
林業		-	0.0	林業		2	0.0
漁業		1	0.0	漁業		1	0.0
第2次産業		15,697	36.7	第2次産業		14,414	34.0
鉱業		1	0.0	鉱業・採石業・砂利採取業		2	0.0
建設業		3,697	8.6	建設業		3,403	8.0
製造業		11,999	28.0	製造業		11,009	26.0
第3次産業		25,384	59.3	第3次産業		24,875	58.7
電気・ガス・熱供給・水道業		497	1.2	電気・ガス・熱供給・水道業		491	1.2
運輸業		2,822	6.6	運輸業、郵便業		2,966	7.0
情報通信業		656	1.5	情報通信業		637	1.5
卸売業、小売業		6,374	14.9	卸売業、小売業		6,124	14.4
金融業、保険業		667	1.6	金融業、保険業		711	1.7
不動産業		435	1.0	不動産業、物品賃貸業		552	1.3
飲食店、宿泊業		1,853	4.3	宿泊業、飲食サービス業		2,051	4.8
医療、福祉		3,124	7.3	医療、福祉		3,619	8.5
教育、学習支援		1,473	3.4	教育、学習支援		1,523	3.6
複合サービス事業		395	0.9	複合サービス事業		180	0.4
サービス業 (他に分類されないもの)		6,023	14.1	学術研究 専門・技術サービス業 生活関連サービス業 娯楽業		1,084	2.6
公務 (他に分類されないもの)		1,065	2.5	サービス業 (他に分類されないもの)		2,614	6.2
公務 (他に分類されないもの)		1,065	2.5	公務 (他に分類されないもの)		1,012	2.4
分類不能の産業		473	1.1	分類不能の産業		2,240	5.3

注) 日本標準産業分類が平成19年11月に改訂されたため、22年調査は新産業分類で集計されている。

このため数値を時系列で使用する場合には注意すること。

資料: 国勢調査

(10) 流出入人口

各年10月1日

年	夜間人口 (常住人口) (人)	流出人口 (人)	流入人口 (人)	流入 超過人口 (人)	昼間人口 (人)	昼夜間 人口比率 (%)
昭和60年	70,006	20,991	7,542	-13,449	56,557	80.8
平成 2年	75,339	25,988	8,129	-17,859	57,480	76.3
7年	78,097	28,528	9,428	-19,100	58,997	75.5
12年	80,504	28,746	10,126	-18,620	61,884	76.9
17年	83,298	29,621	10,531	-19,090	64,208	77.1
22年	84,768	28,517	9,870	-18,647	66,121	78.0

注) 平成17年までは年齢不詳の者を除く。

流出人口: 本市から他市町村への通勤・通学者

流入人口: 他市町村から本市への通勤・通学者

流入超過人口: 流入人口-流出人口(マイナスのときは、流出超過)

昼夜間人口比率: 昼間人口÷夜間人口×100

資料: 国勢調査

(11) 市町村別流出入者数

平成22年10月1日

通勤・ 通学地	流出人口 (人)	常住地	流入人口 (人)
1位 名古屋市	8,905	1位 東海市	2,033
2位 東海市	7,846	2位 名古屋市	1,703
3位 常滑市	3,013	3位 常滑市	1,633
4位 半田市	2,025	4位 半田市	929
5位 大府市	1,194	5位 阿久比町	577
6位 阿久比町	833	6位 東浦町	374
7位 東浦町	754	7位 大府市	360
8位 刈谷市	636	8位 武豊町	262
9位 武豊町	280	9位 美浜町	149
10位 豊田市	254	10位 安城市	133
その他	2,777	その他	1,717
総 数	28,517	総 数	9,870

注) 流出市町村不詳は含まない。

資料: 国勢調査

(12)住宅の建て方、住宅の所有の関係

平成22年10月1日(単位:棟)

住宅の建て方 住宅の種類・所有	総数	一戸建	長屋建	総数	共同住宅					その他
					1・2階建	3～5	6～10	11～14	15階建以上	
一般世帯数										
一般世帯	30,573	21,021	844	8,687	3,235	4,530	516	349	57	21
持ち家	21,543	20,109	34	1,392	19	765	333	218	57	8
公営・都市再生機構・公社の借家	1,330	-	-	1,330	8	1,194	-	128	-	-
民営の借家	6,645	656	766	5,216	3,041	2,029	145	1	-	7
給与住宅	777	65	23	683	141	516	26	-	-	6
間借り	278	191	21	66	26	26	12	2	-	-
一般世帯人員										
一般世帯	83,494	63,237	1,716	18,475	6,191	10,006	1,258	837	183	66
持ち家	64,476	60,778	83	3,590	45	1,842	922	598	183	25
公営・都市再生機構・公社の借家	2,973	-	-	2,973	14	2,727	-	232	-	-
民営の借家	13,747	1,739	1,542	10,450	5,873	4,332	242	3	-	16
給与住宅	1,682	223	62	1,372	218	1,072	82	-	-	25
間借り	616	497	29	90	41	33	12	4	-	-
1世帯当たりの人員										
一般世帯	2.73	3.01	2.03	2.13	1.91	2.21	2.44	2.40	3.21	3.14
持ち家	2.99	3.02	2.44	2.58	2.37	2.41	2.77	2.74	3.21	3.13
公営・都市再生機構・公社の借家	2.24	-	-	2.24	1.75	2.28	-	1.81	-	-
民営の借家	2.07	2.65	2.01	2.00	1.93	2.14	1.67	3.00	-	2.29
給与住宅	2.16	3.43	2.70	2.01	1.55	2.08	3.15	-	-	4.17
間借り	2.22	2.60	1.38	1.36	1.58	1.27	1.00	2.00	-	-

住居の種類・延べ面積別一般世帯数

住居の種類	延べ面積(m ²)								
	0～29	30～49	50～69	70～99	100～149	150～199	200～249	250～	総数
住宅に住む一般世帯	1,437	4,807	3,933	6,263	9,191	3,187	1,028	727	30,573
持ち家	69	731	1,174	5,648	9,017	3,161	1,023	720	21,543
公営・都市再生機構・公社の借家	-	1,118	211	1	-	-	-	-	1,330
民営の借家	1,149	2,659	2,259	418	132	23	3	2	6,645
給与住宅	160	229	225	121	32	3	2	5	777
間借り	59	70	64	75	10	-	-	-	278

資料:国勢調査

4. 農業

(1) 経営耕地面積

各年2月1日(単位:a)

年	経営耕地			
	総数	田	畑	樹園地
平成2年	90,752	49,360	28,786	12,606
7年	87,319	46,614	31,080	9,625
12年	81,973	44,560	28,383	9,030
17年	59,574	31,405	20,336	7,833
22年	55,719	31,538	17,014	7,167

注)平成17年調査から調査定義が変更されたことにより、数値が減少。

(12年までは「販売農家+自給的農家」の数値を集計、17年は「自給的農家」を除く「販売農家+農業サービス事業者」等の農業経営体の数値を集計。)

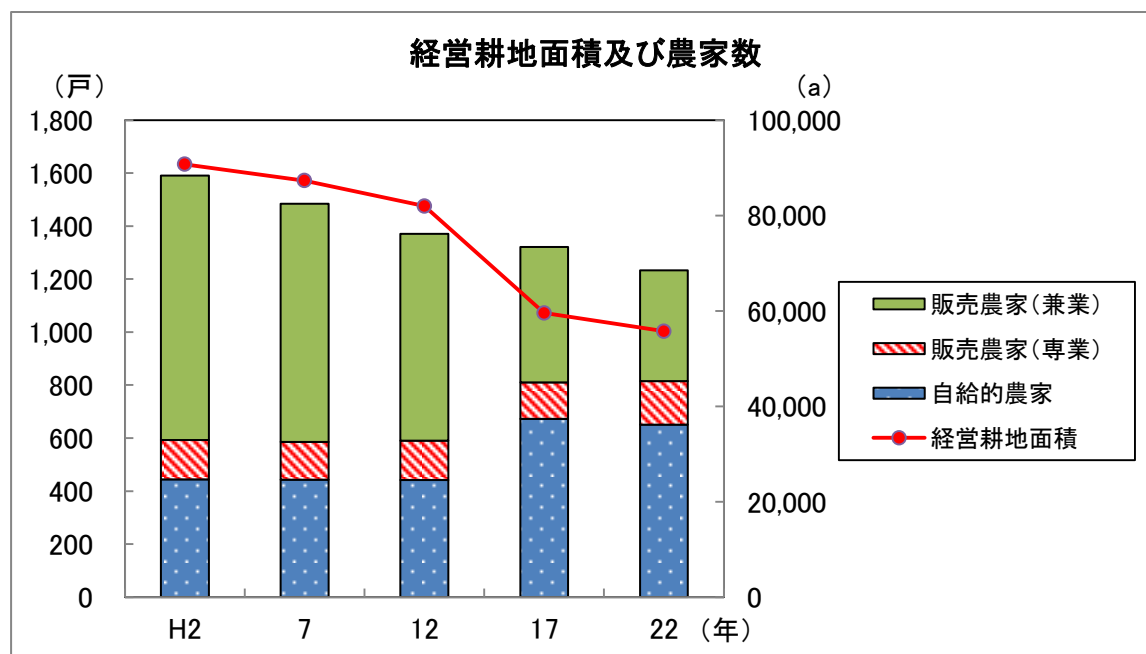
資料:農(林)業センサス

(2) 農家数

各年2月1日(単位:戸)

年	農家総数	自給的農家	販売農家			
				専業	第1種兼業	第2種兼業
平成2年	1,591	444	1,147	149	160	838
7年	1,484	443	1,041	142	230	669
12年	1,371	442	929	148	112	669
17年	1,321	672	649	138	114	397
22年	1,233	651	582	164	64	354

資料:農(林)業センサス



(3) 農業の担い手の人数

各年度3月31日

年度	担い手人数	中核農業者	認定農業者	農業経営士	青年農業士	農村生活 アドバイザー
平成22年度	149	115	73	15	2	6
23年度	150	114	74	15	2	6
24年度	131	116	65	14	2	6
25年度	128	115	62	14	1	6
26年度	134	116	58	10	1	7

注)担い手とは、中核農業者、認定農業者、農業経営士、青年農業士、
農村生活アドバイザーの実人数

資料：農業振興課

(4) 農作物作付面積及び収穫量 (単位:面積 ha、収穫量 t)

年	米		大豆	
	作付 面積	収穫量	作付 面積	収穫量
平成 24年	356	1,870	7	5
25年	356	1,920	6	5
26年	356	1,850	6	5

資料：東海農林水産統計年報

年	たまねぎ		ふ き		レタス		キャベツ	
	作付 面積	収穫量	作付 面積	収穫量	作付 面積	収穫量	作付 面積	収穫量
平成 24年	76	3,300	19	1,400	10	180	18	600
25年	18	870	17	970	10	212	13	585
26年	18	840	17	870	10	240	13	585

※平成25年から農協出荷把握分のみ。

資料：JAあいち知多 知多営農センター

(5) 果樹栽培面積及び収穫量 (単位:面積 ha、収穫量 t)

年	温州みかん		いちじく		うめ		かき	
	栽培面積	収穫量	栽培面積	収穫量	栽培面積	収穫量	栽培面積	収穫量
平成24年	80	1,800	7	190	16	30	6	25
25年	36	134	5	56	2	8	-	-
26年	36	134	6	54	2	8	-	-

※平成25年から農協出荷把握分のみ。資料:JAあいち知多 知多営農センター

(6) 花きの作付面積と出荷量 (単位:面積 ha)

年	切り花 (出荷量 千本)						鉢花 (出荷量 千鉢)			
	きく		カーネーション		ばら		洋ラン類		観葉植物	
	作付面積	出荷量	作付面積	出荷量	作付面積	出荷量	作付面積	出荷量	作付面積	出荷量
平成24年	1.9	715	1.2	1,200	0.8	750	1.5	143	1.4	225
25年	2.3	1,000	1.0	1,000	0.8	750	1.5	143	1.2	201
26年	2.3	1,000	1.0	1,000	0.8	750	1.5	143	1.2	201

資料:JAあいち知多 知多営農センター

(7) 農地転用の状況 (単位:a)

年	総数		住宅用地		工業用地		その他	
	件数	面積	件数	面積	件数	面積	件数	面積
平成24年	161	620	109	312	-	-	52	309
25年	167	523	112	240	-	-	55	283
26年	151	565	117	400	-	-	34	165

資料:農業委員会

5. 事業所

(1) 事業所数・従業者数の推移

年 (調査期日)	8年 (10/1)	11年 (7/1)	13年 (10/1)	16年 (6/1)	18年 (10/1)	21年 (7/1)	24年 (2/1)
事業所数	2,254	2,157	2,387	2,048	2,186	2,260	2,146
(うち民営)	(2,159)	(2,157)	(2,273)	(2,048)	(2,083)	(2,188)	(2,146)
従業者数(人)	20,271	17,942	22,011	18,271	21,123	22,701	20,905
(うち民営)	(17,943)	(17,942)	(19,547)	(18,271)	(18,716)	(20,204)	(20,905)

注1) 平成11・16・24年調査は、簡易調査のため民営の事業所のみ対象。

資料: 事業所・企業統計調査

注2) 平成18年までは事業所・企業統計調査、

経済センサスー基礎調査

平成21年は経済センサスー基礎調査、平成24年は経済センサスー活動調査。

経済センサスー活動調査

(2) 産業大分類・従業者規模別、事業所数・従業者数(民営)

平成24年2月1日

産業	総数		1~4人		5~9人		10~19人		20~29人		30人以上		派遣 従業者 のみ
	事業 所数	従 業 者 数 (人)	事業 所数	従 業 者 数 (人)	事業 所数	従 業 者 数 (人)	事業 所数	従 業 者 数 (人)	事業 所数	従 業 者 数 (人)	事業 所数	従 業 者 数 (人)	事業 所数
農林漁業	2	48	-	-	-	-	-	-	2	48	-	-	-
鉱業	-	-	-	-	-	-	-	-	-	-	-	-	-
建設業	250	2,202	128	308	58	381	42	563	7	160	15	790	-
製造業	168	5,644	57	144	29	191	33	465	16	383	32	4,461	1
電気・ガス・熱 供給・水道業	9	680	-	-	-	-	1	19	1	25	6	636	1
情報通信業	10	60	6	17	3	21	-	-	1	22	-	-	-
運輸・郵便業	41	778	13	33	6	44	11	158	4	93	7	450	-
卸売・小売業	487	3,757	302	696	89	552	57	766	24	564	14	1,179	1
金融・保険業	22	209	4	9	9	63	8	109	1	28	-	-	-
不動産・物品賃貸業	151	428	129	231	15	88	6	85	1	24	-	-	-
学術研究、専門・ 技術サービス業	76	569	43	98	19	133	6	84	5	131	3	123	-
宿泊業 飲食サービス業	311	1,741	186	439	80	507	33	442	9	220	3	133	-
生活関連サービ ス、娯楽業	204	976	158	312	25	157	14	183	-	-	7	324	-
教育 学習支援業	97	482	69	113	12	79	10	144	5	114	1	32	-
医療・福祉	168	1,993	67	142	40	279	41	548	6	158	14	866	-
複合サービス業	17	120	5	18	10	62	-	-	2	40	-	-	-
サービス業	133	1,218	81	170	21	144	16	220	7	168	7	516	1
総数	2,146	20,905	1,248	2,730	416	2,701	278	3,786	91	2,178	109	9,510	4

注) 日本標準産業分類(平成19年11月改定)による。

資料: 経済センサスー活動調査

6. 商業

(1) 商店数・従業者数・年間商品販売額の推移

年	卸売業			小売業			飲食店		
	商店数	従業者数 (人)	年間商品販売額 (万円)	商店数	従業者数 (人)	年間商品販売額 (万円)	商店数	従業者数 (人)	年間商品販売額 (万円)
昭和47年	35	214	403,835	571	1,730	654,943	66	195	35,252
49年	33	164	450,327	623	1,942	1,071,775	83	281	72,228
51年	34	162	610,317	660	2,216	1,626,888	94	348	89,966
54年	28	134	483,861	599	2,130	2,121,422	129	488	152,354
57年	51	195	791,360	643	2,419	3,122,774	154	590	233,920
60年	67	334	1,178,294	639	2,542	3,298,060	-	-	-
61年	-	-	-	-	-	-	182	730	318,274
63年	67	273	979,010	658	2,925	3,801,828	-	-	-
平成元年	-	-	-	-	-	-	201	831	368,791
3年	75	316	1,193,943	649	2,808	4,433,839	-	-	-
4年	-	-	-	-	-	-	200	864	434,021
6年	59	262	917,141	637	3,244	4,956,422	-	-	-
9年	54	241	770,105	603	3,572	5,119,165	-	-	-
11年	54	291	773,902	557	3,434	5,524,927	-	-	-
14年	65	289	823,645	533	3,661	5,007,075	-	-	-
16年	75	351	918,437	460	3,467	4,869,014	-	-	-
19年	63	333	800,494	451	3,333	5,533,403	-	-	-

注)調査期日 昭和47年・49年・51年・60年は、5月1日

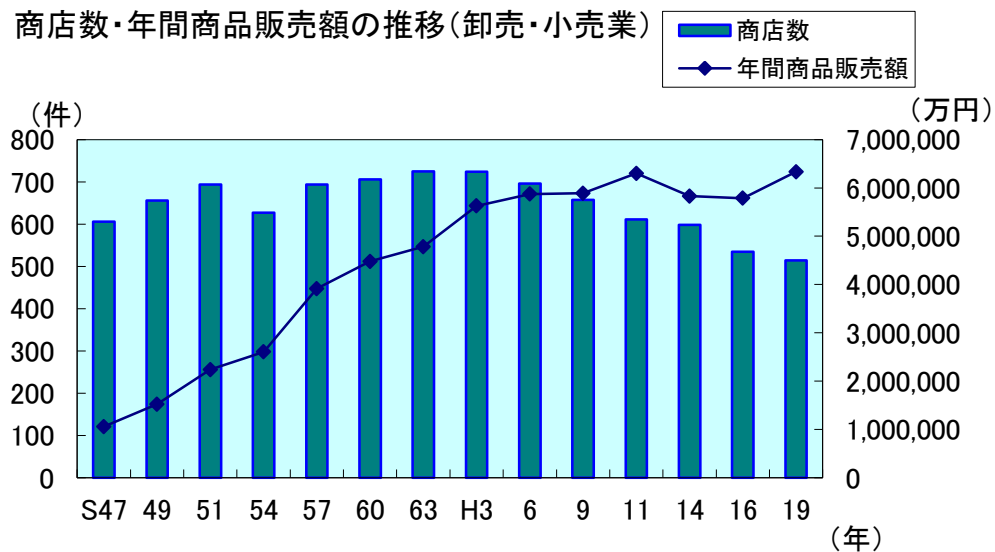
昭和54年・57年・63年・平成9年・14年・16年・19年は、6月1日

平成3年・6年・11年は、7月1日

昭和61年・平成元年・4年は、10月1日

資料:商業統計調査(あいちの商業)

商店数・年間商品販売額の推移(卸売・小売業)



(2)産業小分類別、商店数・従業者数・年間商品販売額

平成24年2月1日現在

産 業	商店数	従業者数 (人)	年間商品 販売額 (百万円)
卸売業	63	325	21,938
小売業	309	2,302	37,584
各種商品	2	188	X
織物・衣服・身の回り品	35	106	1,142
飲食料品	96	857	12,650
各種食料品小売業	12	460	8,454
酒小売業	14	42	880
食肉小売業	5	20	155
鮮魚小売業	3	7	37
野菜・果実小売業	8	23	234
菓子・パン小売業	17	63	288
その他の飲食料品小売業	37	242	2,601
機械器具小売業	39	156	2,946
自動車小売業	15	46	X
自転車小売業	1	4	X
機械器具小売業(自動車、自転車除く)	23	106	2,078
その他	131	976	X
家具・建具・畳小売業	12	58	789
じゅう器小売業	2	4	X
医薬品・化粧品小売業	34	192	4,178
農耕用品小売業	4	12	85
燃料小売業	13	127	3,808
書籍・文房具小売業	21	371	1,665
スポーツ用品・がん具・娯楽用品・楽器小売業	13	49	700
写真機・時計・眼鏡小売業	6	22	266
他に分類されない小売業	26	141	X
無店舗小売業	6	19	114
通信販売・訪問販売小売業	5	18	X
自動販売機による小売業	1	1	X
その他の無店舗小売業	-	-	-
総 計	372	2,627	59,522

資料：経済センサスー活動調査

7. 工業

(1) 事業所数・従業者数・製造品出荷額等の推移

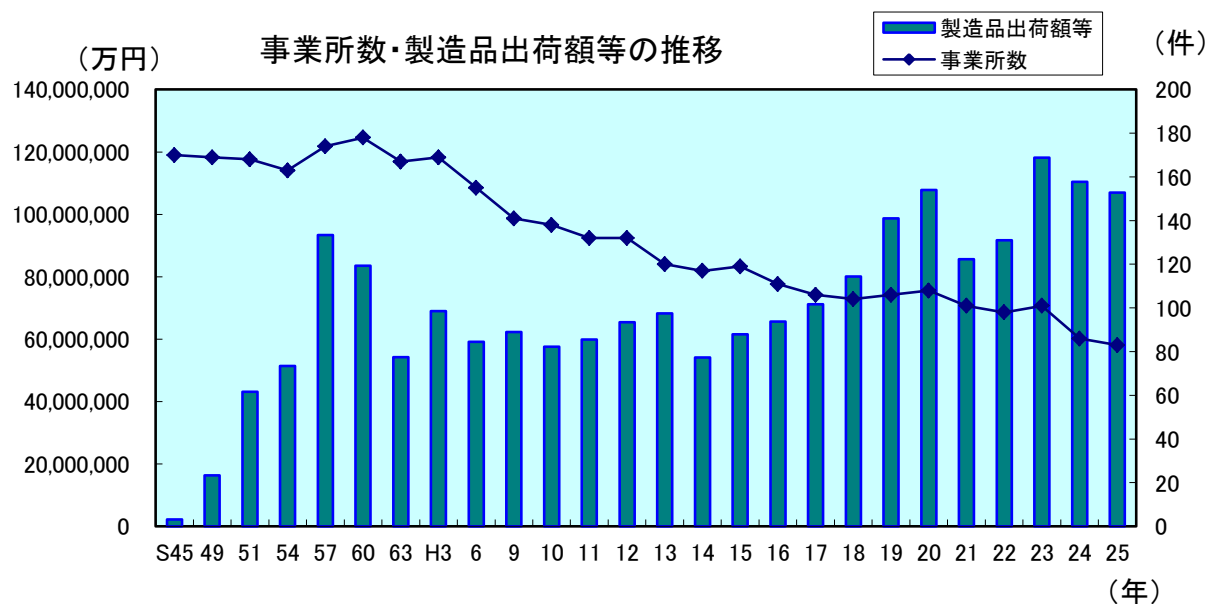
各年12月31日

年	事業所数	従業者数 (人)	製造品出荷額等 (万円)
昭和45年	170	3,585	2,213,039
49年	169	5,336	16,300,625
51年	168	5,846	43,134,434
54年	163	6,248	51,375,456
57年	174	6,078	93,403,410
60年	178	5,787	83,573,201
63年	167	4,981	54,254,261
平成3年	169	5,626	69,010,459
6年	155	5,677	59,098,600
9年	141	5,126	62,283,367
10年	138	5,126	57,613,582
11年	132	5,046	59,897,734
12年	132	4,959	65,416,590
13年	120	4,696	68,219,581
14年	117	4,240	54,085,179
15年	119	4,103	61,587,898
16年	111	3,857	65,590,223
17年	106	3,661	71,146,027
18年	104	3,825	80,111,240
19年	106	4,166	98,710,633
20年	108	4,419	107,774,791
21年	101	4,357	85,606,385
22年	98	4,116	91,690,274
23年	101	5,603	118,191,280
24年	86	4,144	110,385,400
25年	83	4,242	106,958,597

注1) 平成23年までは、従業者数4人以上の事業所による。

資料: 工業統計調査

注2) 平成23年の事業所数及び従業者数は、平成24年2月1日現在数値。 経済センサスー活動調査



(2)事業所数・従業者数・製造品出荷額等

・産業中分類別

平成25年12月31日

産 業	事業所数	従業者数 (人)	製造品出荷額等 (万円)
食料品	14	959	6,245,322
飲料・たばこ・飼料	6	276	5,886,040
繊維工業	8	171	186,293
家具・装備品	1	17	X
パルプ・紙・紙加工品	1	4	X
印刷・同関連業	5	49	45,725
化学工業	4	373	13,918,739
石油製品・石炭製品	1	361	X
プラスチック製品	1	9	X
ゴム製品	1	18	X
窯業・土石製品	4	231	363,832
鉄鋼業	1	29	X
金属製品	18	409	689,623
はん用機械器具	1	496	X
生産用機械器具	4	100	108,098
電子部品・デバイス・電子回路	1	11	X
電気機械器具	4	254	4,915,336
輸送用機械器具	8	475	618,595
総 数	83	4,242	106,958,597

・従業者規模別事業所数

従業者規模	事業所数
30～299人	25
300人以上	3

資料:工業統計調査

8. 建設

(1) 建築物の構造別・用途別面積

各年1月1日 (単位:100㎡)

区 分		平成23年	24年	25年	26年	27年	
総 数	棟 数	36,061	36,147	36,314	36,433	36,627	
	床面積	51,523	51,783	52,038	52,287	52,809	
構 造 別	木 造	棟 数	25,938	25,981	26,086	26,174	26,339
		床面積	26,680	26,878	27,086	27,242	27,515
	鉄筋コンクリート造	棟 数	1,721	1,719	1,724	1,710	1,708
		床面積	6,868	6,865	6,877	6,775	6,801
	鉄骨造	棟 数	2,241	2,237	2,244	2,247	2,248
		床面積	10,257	10,253	10,209	10,347	10,528
	その他	棟 数	6,161	6,210	6,260	6,302	6,332
		床面積	7,718	7,787	7,866	7,923	7,965
用 途 別	住 居	棟 数	25,718	25,903	26,125	26,329	26,571
		床面積	34,873	35,224	35,522	35,770	36,133
	その他	棟 数	10,343	10,244	10,189	10,104	10,056
		床面積	16,650	16,559	16,516	16,517	16,676

資料: 税務課

(2) 建築の状況

(単位:㎡)

年度	総 数		住 宅		非住宅	
	件数	床面積	件数	床面積	件数	床面積
平成24年度	469	91,137.53	425	63,252.53	44	27,885.00
25年度	497	104,555.40	451	57,450.62	46	47,104.78
26年度	477	92,907.70	439	55,344.14	38	37,563.56

資料: 都市計画課

(3) 道路の延長

各年度3月31日

年 度	実 延 長 (m)			
	総 数	国 道	県 道	市 道
平成24年度	634,386	16,880	35,871	581,635
25年度	636,314	16,880	35,883	583,551
26年度	636,954	16,880	35,883	584,191

資料: 土木課

(4) 市道の現況

各年度3月31日

年度	路線数	総延長 (m)	舗装済延長 (m)	面積 (㎡)	歩道延長 (m)	橋 梁	
						箇所	延長(m)
平成24年度	2,827	597,456	558,146	3,526,935	99,978	137	2,156
25年度	2,837	599,182	560,080	3,538,359	100,842	137	2,156
26年度	2,842	599,823	560,720	3,543,714	101,004	137	2,156

資料:土木課

(5) 公園・緑地・墓園の設置状況

平成27年4月1日

種 別			箇所	面積(ha)	公園名
都 市 公 園	基 幹 公 園	街区公園	64	18.34	西前田公園 長浦公園 つつじが丘1号公園 他
		近隣公園	3	6.71	つつじが丘公園 大草公園 新知東町2号公園
		地区公園	1	3.94	七曲公園
	都市基幹公園	運動公園	2	26.26	知多運動公園 旭公園
	特 殊 公 園		2	20.89	知多墓園 佐布里緑と花のふれあい公園
	都 市 緑 地		2	1.45	つつじが丘緑地 粕谷台緑地
	小 計		74	77.58	
その他の公園・広場			41	8.96	巽が丘東公園 南巽が丘2号広場 他
合 計			115	86.54	

※ 市民1人当たりの公園・広場面積 10.1㎡(平成27年4月1日の人口85,667人)

資料:緑と花の推進課

(6) 生産緑地地区の状況

区 分	箇所数(団地)	面積(ha)	告示年月日(最終)
生産緑地	142	20.2	平成26年12月26日

資料:都市計画課

(7) 土地区画整理の状況

組合施行土地区画整理事業

平成27年4月1日

名 称	認可年月日	面積 (ha)	施行年度	摘要
知多八幡	S46. 2. 3	17.26	S45～50	
知多西谷	S48. 8.29	39.06	S48～51	
知多朝倉北部	S49. 4.26	15.63	S49～56	
知多佐布里	S50. 6.13	28.02	S50～56	
知多新舞子	S51.12.27	7.21	S51～56	
知多八幡第二	S52. 6. 3	25.53	S52～63	
知多亥新田	S54. 6.13	15.95	S54～60	
知多新舞子第二	S56.11.27	11.81	S56～62	
知多西谷第二	S57. 2.22	16.20	S56～60	
知多新知美濃川	S57. 6.23	2.41	S57～59	
知多八釜	S59. 4.18	15.34	S59～62	
知多巽が丘	H 5. 1. 6	2.63	H4～8	
知多新知	S61. 5.12	46.41	S61～H14	
知多寺本駅東	H 4. 8.21	13.35	H4～14	
知多岡田特定	H 4.10.30	9.88	H4～13	
知多曾山	H 5.12.24	3.13	H5～13	
知多鍋山	H10. 1.26	0.56	H9～13	
知多岡田善坪・西二夕俣	H13. 9. 7	2.25	H13～21	
知多岡田北部	H14.8.30	9.08	H14～20	
知多新知東部	H16.3.19	24.49	H15～25	

都市再生機構施行土地区画整理事業

名 称	認可年月日	面積 (ha)	施行年度	摘要
朝倉	S44.10. 8	75.58	S44～50	
寺本特定	S54. 7.17	26.96	S54～59	

個人施行土地区画整理事業

名 称	認可年月日	面積 (ha)	施行年度	摘要
大同日長	S39.12.23	10.33	S39～46	
大同旭桃台	S50.10.14	12.53	S50～53	

資料:都市計画課

9. 交通

(1) 車種別自動車登録台数

各年度3月31日

車種	平成22年度	23年度	24年度	25年度	26年度
乗用車	31,646	31,779	31,540	31,366	31,046
普通乗用	13,900	14,240	14,271	14,446	14,484
小型乗用	17,746	17,539	17,269	16,920	16,562
貨物車	2,261	2,240	2,244	2,228	2,258
普通乗合	22	21	14	21	21
小型乗合	26	19	19	24	27
特種用途	415	429	438	449	473
大型特殊	93	90	87	89	90
被けん引車	47	46	46	50	55
総数	34,510	34,624	34,388	34,227	33,970

資料：中部運輸局愛知運輸支局

各年4月1日

車種	平成23年	24年	25年	26年	27年
小型二輪	1,077	1,075	1,104	1,127	1,157
軽乗用車	15,444	15,719	16,260	16,953	17,557
軽貨物車	4,687	4,647	4,564	4,451	4,409
軽二輪車	898	896	909	938	924
軽三輪車	-	-	-	-	-
原動機付自転車	4,429	4,310	4,271	4,213	4,127
小型特殊車	434	448	447	453	447
総数	26,969	27,095	27,555	28,135	28,621

注) 小型二輪は250cc超、軽二輪車は125cc超250cc以下、
原動機付自転車は125cc以下。

資料：税務課

(2) 駅別乗降客数(1日当たり)

(単位：人)

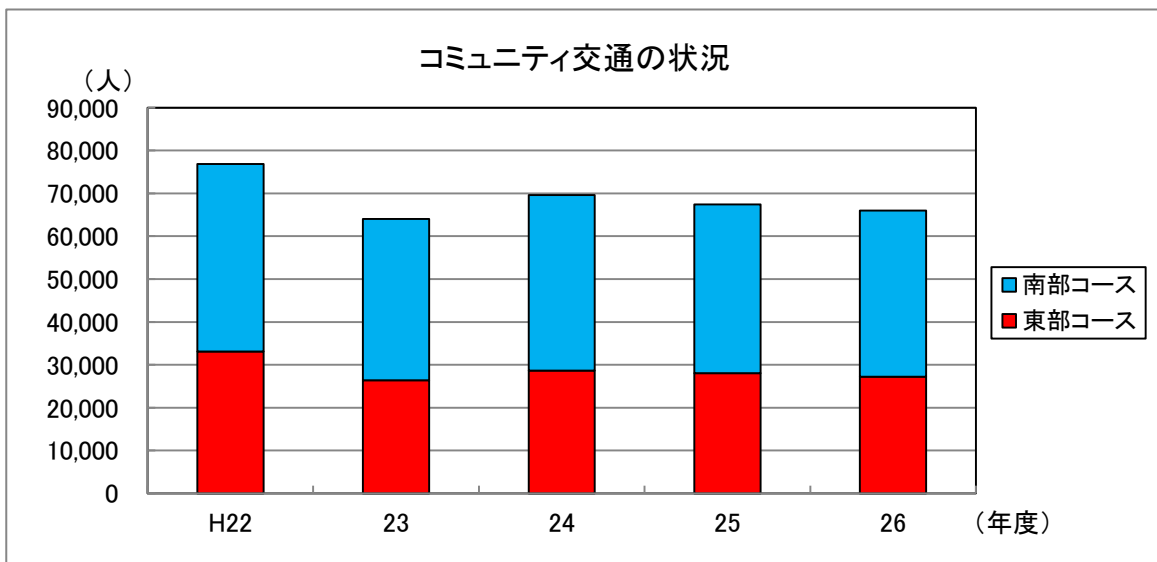
年度	総数	常滑線						河和線
		寺本	朝倉	古見	長浦	日長	新舞子	巽ヶ丘
平成22年度	26,681	3,318	7,574	2,840	896	347	5,051	6,655
23年度	26,733	3,287	7,663	2,807	890	320	5,165	6,601
24年度	26,720	3,242	7,629	2,723	892	324	5,288	6,622
25年度	27,381	3,386	7,698	2,753	897	336	5,571	6,740
26年度	27,258	3,391	7,733	2,788	896	331	5,619	6,500

資料：名古屋鉄道株

(3)コミュニティ交通の状況

年度	乗客数(人)			運行経費 (千円)	運行収入 (千円)	収益率 (%)
	東部コース	南部コース	合計			
平成22年度	33,071	43,770	76,841	34,824	6,620	19.0
23年度	26,409	37,653	64,062	35,272	8,564	24.3
24年度	28,614	41,024	69,638	34,860	9,138	26.2
25年度	28,029	39,422	67,451	34,861	8,808	25.3
26年度	27,224	38,787	66,011	35,230	8,370	23.8

資料:市民協働課



10. 教育

(1) 幼稚園の状況

園数、学級数、幼児数、教員数

各年5月1日

年	設置者	園数	学級数	幼児数(人)			教員数(人)		
				計	男	女	計	男	女
平成25年	市立	2	11	233	118	115	16	-	16
	私立	5	31	814	384	430	47	5	42
26年	市立	2	10	224	112	112	16	-	16
	私立	5	31	804	381	423	48	4	44
27年	市立	2	10	243	114	129	15	-	15
	私立	5	32	767	381	386	55	4	51

注1)教員数は兼務者を除く。

資料:学校教育課

注2)25年は学校基本調査による集計値。

園別園児数の状況(市立)

各年5月1日(単位:人)

園名	設立年	平成22年	23年	24年	25年	26年	27年
梅が丘	昭和55年	129	131	128	139	138	148
東部	平成3年	131	118	101	94	86	95
計		260	249	229	233	224	243

注)25年までは学校基本調査による集計値。

資料:学校教育課

(2) 小学校の状況

学校数、学級数、児童数、教員数

各年5月1日

年	設置者	学校数	学級数	児童数(人)			教員数(人)		
				総数	男	女	総数	男	女
平成25年	公立	10	186	5,051	2,569	2,482	265	103	162
26年	公立	10	185	5,000	2,569	2,431	268	95	173
27年	公立	10	186	4,982	2,558	2,424	272	90	182

注1)教員数は兼務者を除く。

資料:学校教育課

注2)25年は学校基本調査による集計値。

学校別児童数の状況

各年5月1日(単位:人)

学校名	設立年	平成22年	23年	24年	25年	26年	27年
八幡小	明治5年	823	833	847	873	866	884
新知小	明治5年	579	552	544	537	538	547
佐布里小	明治5年	459	431	440	419	426	426
新田小	明治6年	814	803	787	774	733	732
岡田小	明治6年	618	615	625	605	621	594
旭北小	明治6年	571	590	586	602	600	627
旭南小	明治7年	357	340	328	335	349	348
つつじが丘小	昭和48年	398	393	387	356	347	337
南粕谷小	昭和53年	305	296	290	282	265	252
旭東小	昭和56年	315	312	298	268	255	235
計		5,239	5,165	5,132	5,051	5,000	4,982

注)25年までは学校基本調査による集計値。

資料:学校教育課

(3) 中学校の状況

学校数、学級数、生徒数、教員数

各年5月1日

年	設置者	学校数	学級数	生徒数(人)			教員数(人)		
				総数	男	女	総数	男	女
平成25年	公立	5	84	2,653	1,371	1,282	162	89	73
26年	公立	5	86	2,645	1,346	1,299	164	93	71
27年	公立	5	85	2,608	1,323	1,285	160	87	73

注1)教員数は兼務者を除く。

注2)25年は学校基本調査による集計値。

資料:学校教育課

学校別生徒数の状況

各年5月1日(単位:人)

学校名	設立年	平成22年	23年	24年	25年	26年	27年
八幡中	昭和22年	609	619	631	629	632	607
知多中	昭和33年	515	525	539	578	591	609
旭南中	昭和54年	434	454	474	492	491	489
東部中	昭和58年	421	452	439	434	437	416
中部中	昭和60年	562	577	579	520	494	487
計		2,541	2,627	2,662	2,653	2,645	2,608

注)25年までは学校基本調査による集計値。

資料:学校教育課

(4) 高等学校の状況

学校数、生徒数、教員数

各年5月1日

年	設置者	学校数	生徒数(人)			教員数(人)		
			計	男	女	計	男	女
平成25年	県立	1	801	376	425	63	37	26
	私立	-	-	-	-	-	-	-
26年	県立	1	812	382	430	63	34	29
	私立	-	-	-	-	-	-	-
27年	県立	1	825	382	443	69	40	29
	私立	-	-	-	-	-	-	-

注1)教員数は兼務者を除く。

注2)25年は学校基本調査による集計値。

資料:企画情報課

(5) 放課後子どもプラン参加児童数

平成26年度

(単位:人)

校区	子ども教室	児童クラブ	計
岡田小学校区	-	65	65
旭北小学校区	44	48	92
旭南小学校区	30	29	59
旭東小学校区	25	21	46
佐布里小学校区	49	32	81
新田小学校区	41	45	86
八幡小学校区	-	65	65
つつじが丘小学校区	23	32	55
南粕谷小学校区	30	20	50
新知小学校	78	42	120
計	320	399	719

資料:子ども若者支援課

11. 主要公共施設

(1) スポーツ施設

市民体育館

平成26年度

区分	主競技場		卓球場		剣道場		柔道場	
	件数	人数	件数	人数	件数	人数	件数	人数
専用	904	52,517	326	13,148	174	10,779	320	10,967
個人		9,582		7,961		1,232		2,205
計	904	62,099	326	21,109	174	12,011	320	13,172
区分	弓道場		会議室		トレーニング室		合計	
	件数	人数	件数	人数	件数	人数	件数	人数
専用	44	1,135	414	20,787			2,182	109,333
個人		3,654				28,426		53,060
計	44	4,789	414	20,787		28,426	2,182	162,393

資料：生涯スポーツ課

知多運動公園

平成26年度

区分	野球場		陸上競技場		庭球場		緑広場		ふれあい広場		合計	
	件数	人数	件数	人数	件数	人数	件数	人数	件数	人数	件数	人数
専用	557	12,583	358	29,450	4,676	23,416	2,740	33,469	1,924	23,176	10,255	122,094
個人	-	-	-	8,439	-	-	-	-	-	-	-	8,439
計	557	12,583	358	37,889	4,676	23,416	2,740	33,469	1,924	23,176	10,255	130,533

資料：緑と花の推進課、生涯スポーツ課

旭公園

平成26年度

区分	体育館						多目的 グラウンド	庭球場		合計		
	主競技場		小体育室		会議室			件数	人数			
	件数	人数	件数	人数	件数	人数				件数	人数	
専用	1,231	22,942	889	7,853	793	21,083	382	6,980	4,990	23,357	8,285	82,215

資料：緑と花の推進課

七曲公園

平成26年度

区分	多目的 グラウンド		庭球場		合計	
	件数	人数	件数	人数	件数	人数
専用	1,386	18,467	1,145	6,673	2,531	25,140

資料：緑と花の推進課

市営プール

平成26年度

(単位:人)

海浜プール		新田プール		岡田プール		新舞子プール		合計	
大人	小人	大人	小人	大人	小人	大人	小人	大人	小人
10,238	13,288	153	1,918	750	3,222	773	1,960	11,914	20,388

資料:生涯スポーツ課

地区施設

平成26年度

日長庭球場		寺本台庭球場		石根グラウンド		つつじが丘公園野球場	
件数	人数	件数	人数	件数	人数	件数	人数
1,566	4,891	829	2,493	854	12,035	1,194	12,692
東小山グラウンド		寺本台グラウンド		梅が丘グラウンド		大知山グラウンド	
件数	人数	件数	人数	件数	人数	件数	人数
1,154	15,655	1,883	17,562	1,055	27,253	1,414	22,069

資料:緑と花の推進課、生涯スポーツ課

(2)学校開放施設

平成26年度

学校名	体育館		グラウンド		生涯学習ルーム		地域文庫		合計		夜間照明	
	件数	人数	件数	人数	件数	人数	件数	人数	件数	人数	件数	人数
八幡小学校	454	12,835	75	3,176	-	-	-	-	529	16,011	-	-
つつじが丘小学校	512	7,757	168	4,810	-	-	-	-	680	12,567	-	-
新田小学校	534	11,164	125	3,027	-	-	-	-	659	14,191	-	-
佐布里小学校	449	11,567	81	3,618	-	-	-	-	530	15,185	-	-
新知小学校	551	15,220	75	3,729	-	-	-	-	626	18,949	-	-
岡田小学校	490	11,384	63	3,342	-	-	-	-	553	14,726	37	2,920
旭北小学校	397	10,192	95	3,193	-	-	-	-	492	13,385	-	-
旭東小学校	365	10,028	163	8,693	-	-	-	-	528	18,721	-	-
旭南小学校	358	7,161	85	3,146	-	-	-	-	443	10,307	-	-
南粕谷小学校	558	9,526	115	10,156	372	3,939	102	1,863	1,147	25,484	-	-
八幡中学校	242	4,847	-	-	-	-	-	-	242	4,847	80	4,018
知多中学校	293	5,091	-	-	-	-	-	-	293	5,091	-	-
旭南中学校	656	9,476	-	-	-	-	-	-	656	9,476	-	-
東部中学校	524	7,293	-	-	-	-	-	-	524	7,293	33	2,090
中部中学校	548	10,396	-	-	-	-	-	-	548	10,396	-	-
合計	6,931	143,937	1,045	46,890	372	3,939	102	1,863	8,450	196,629	150	9,028

資料:生涯スポーツ課

(3) 図書館

蔵書数・貸出数

平成26年度

		中央図書館	旭公民館	東部公民館	八幡公民館	合計	
蔵書	一般書	総記	4,294	48	86	92	4,520
		哲学・宗教	6,678	76	96	135	6,985
		歴史・地理	19,472	211	296	555	20,534
		社会科学	24,022	311	292	464	25,089
		自然科学	11,565	207	169	260	12,201
		工学・家事	16,138	742	713	772	18,365
		産業	7,295	188	145	163	7,791
		芸術	18,144	410	234	561	19,349
		言語	3,102	62	65	59	3,288
		文学	68,295	2,225	1,678	2,631	74,829
		小計	179,005	4,480	3,774	5,692	192,951
書数	郷土資料	13,365	30	21	29	13,445	
	参考図書	16,443	79	15	124	16,661	
	児童書	80,904	5,060	4,559	5,581	96,104	
	点字	411	-	-	-	411	
	小計	290,128	9,649	8,369	11,426	319,572	
視聴覚類	カセット	1,142	-	-	1	1,143	
	ビデオ	1,736	-	11	-	1,747	
	C D	3,876	4	-	-	3,880	
	レコード	670	-	-	-	670	
	DVD	1,320	-	-	-	1,320	
	CD-ROM	380	-	-	-	380	
	小計	9,124	4	11	1	9,140	
合計		299,252	9,653	8,380	11,427	328,712	
貸出数		534,699	10,229	18,385	7,190	570,503	

注) 蔵書数は年度末現在

資料: 生涯学習課

(4) 勤労文化会館利用状況

平成26年度

施設名	利用日数(日)	利用人数(人)
つつじホール	192	69,022
やまももホール	189	29,852
練習室(3室)	481	4,132
リハーサル室	287	7,436
展示室	84	12,573
工芸室	101	2,142
研修室(2室)	235	11,370
会議室(8室)	1,241	21,542
和室(4室)	587	8,286
トレーニングルーム・サウナ	(営業日数) 301	15,921
合計		182,276

開館日数306日

資料:生涯学習課

(5) 研修センター南浜荘利用状況

平成26年度

部屋	室数	研修利用件数	研修利用者数(人)	宿泊利用件数	宿泊利用者数(人)
研修室	4	1,091	18,812		2,086
大広間	2	70		134	
和室	4	28		300	
洋室	2			95	
合計		1,189	18,812	529	2,086

資料:商工振興課

(6) 地域文化センター利用状況

平成26年度

施設名	利用件数(件)	利用者数(人)
ホール	452	20,552
展示室	478	10,852
会議室	348	6,586
和室	299	1,826
工作室	-	18,456
幼児工作室	-	1,642
ふれあいコーナー	-	33,382
合計	1,577	93,296

※平成27年度から「こども未来館」に名称変更

※データは「平成26年度青少年支援課事業の実績」より

資料:子ども若者支援課

(7) 公民館利用状況

平成26年度

事業名	館名					合計
	八幡公民館	東部公民館	岡田公民館	旭公民館	中部公民館	
主催事業	94 件	138 件	150 件	97 件	63 件	542 件
	1,599 人	3,891 人	4,604 人	3,464 人	4,014 人	17,572 人
一般 施設貸与	984 件	1,765 件	1,496 件	1,633 件	2,118 件	7,996 件
	14,116 人	23,213 人	21,728 人	24,947 人	29,608 人	113,612 人
公共利用	89 件	181 件	591 件	197 件	757 件	1,815 件
	3,022 人	14,148 人	16,265 人	4,300 人	17,629 人	55,364 人
合計	1,167 件	2,084 件	2,237 件	1,927 件	2,938 件	10,353 件
	18,737 人	41,252 人	42,597 人	32,711 人	51,251 人	186,548 人

注)件数は、部屋の利用

資料:生涯学習課

(8) 歴史民俗博物館利用状況

平成26年度

区 分	個 人		団 体		合 計
	一 般	児 童・生 徒	一 般	児 童・生 徒	
入館者数(人)	16,306	4,173	2,033	2,146	24,658

資料:生涯学習課

(9) 男女共同参画センター利用状況

平成26年度

利 用 区 分	利用人数(人)
ウイズ・ステーション	1,274
ウイズ・ライブラリー	1,592
ウイズ・サポートコーナー	111
ウイズカレッジ	385
合 計	3,362

資料:若者女性支援室

(10) 児童センター利用状況

平成26年度

区 分	利用者数(人)
一般利用	43,425
主催事業	40,704
合 計	84,129

資料:子ども若者支援課

(11) 市民活動センター利用状況

平成26年度

施 設 名	利用件数(件)	利用者数(人)	登録団体数(団体)	相談件数(件)
会議室1・2	827	10,005	203	106

資料:市民協働課

(12) 梅の館(佐布里緑と花のふれあい公園)利用状況

平成26年度

年・月	来館者数(人)	体験講座参加者数(人)
平成26年4月	14,026	2,907
5月	11,505	435
6月	10,852	656
7月	7,571	438
8月	7,926	350
9月	8,993	445
10月	14,003	3,323
11月	9,336	545
12月	7,538	731
平成27年1月	7,795	299
2月	26,915	1,236
3月	35,772	1,325
合計	162,232	12,690

資料: 緑と花の推進課

(13) 青少年会館利用状況

平成26年度

施設名	利用件数(件)	利用者数(人)
ホール	274	10,515
会議室1	246	2,781
会議室2	235	1,409
会議室3	178	1,023
練習室	531	7,237
学習室	-	7,652
合計	1,464	30,617

資料: 若者女性支援室

(14) 市内観光施設年間利用者数

平成26年度

施設名	利用者数(人)
新舞子マリンパーク	172,468
中部電力知多火力発電所電力館	13,199
佐布里水の生活館	18,081
手織りの里 木綿蔵・ちた	4,050
合計	207,798

資料: 商工振興課

12. 福祉

(1) 保育園の状況

各年4月1日

年	施設数	園児数(人)							保育士数 (人)
		総数	0歳児	1歳児	2歳児	3歳児	4歳児	5歳児	
平成23年	13	1,635	30	134	188	400	444	439	132
24年	14	1,622	24	142	198	382	421	455	141
25年	14	1,640	27	151	219	386	421	436	141
26年	14	1,638	34	164	212	389	414	425	145
27年	14	1,622	29	144	218	395	414	422	148

平成27年 保育園別の内訳

(単位:人)

市立	寺本	124	-	14	15	36	27	32	13
	八幡	125	5	15	21	30	24	30	15
	佐布里	99	2	11	16	20	26	24	9
	新田	206	4	15	25	46	58	58	14
	つつじが丘	114	-	11	17	30	26	30	9
	新知	136	3	14	22	32	32	33	14
	岡田	77	-	-	-	22	26	29	5
	岡田西	136	6	12	23	32	33	30	12
	日長	84	-	5	6	22	27	24	7
	日長台	136	2	11	20	30	41	32	14
	新舞子	167	1	16	23	40	45	42	12
	南粕谷	95	-	8	13	25	20	29	10
私立	朝倉	99	-	5	6	30	29	29	6
	ゆめ	24	6	7	11	-	-	-	8
広域入所		-	-	-	-	-	-	-	-

注) 園児数は自由契約を含む。

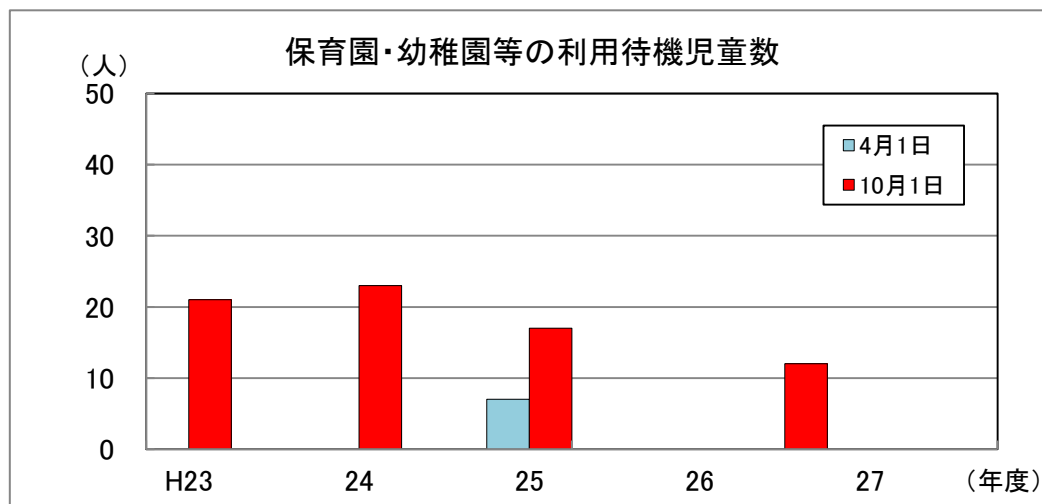
資料: 幼児保育課

保育士数は、看護師、産休・育休職員を含み、臨時職員を除く。

(2) 保育園・幼稚園等の利用待機児童数 (単位:人)

年度	基準日	保育園	幼稚園	やまもも園
平成23年度	4月1日	-	-	-
	10月1日	17	-	4
24年度	4月1日	-	-	-
	10月1日	23	-	-
25年度	4月1日	7	-	-
	10月1日	17	-	-
26年度	4月1日	-	-	-
	10月1日	12	-	-
27年度	4月1日	-	-	-

資料: 幼児保育課



(3) 親子ひろば参加状況

(単位:人)

年度	中部中学校区 (ふれあいプラザ)	知多中学校区 (子育て総合支援センター)	東部中学校区 (亥新田公会堂等)	八幡中学校区 (青少年会館)	旭南中学校区 (旭公園体育館)
平成22年度	801	1,556	2,888	1,501	8,947
23年度	508	1,699	3,080	1,564	8,573
24年度	534	1,271	3,664	1,524	7,833
25年度	658	1,295	3,469	1,347	9,683
26年度	510	14,201	3,495	4,733	6,602

(戸外)

(単位:人)

年度	佐布里花と緑の ふれあい公園	新知東町 2号公園	つつじが丘公園
平成22年度	1,028	-	-
23年度	-	250	376
24年度	161	-	295
25年度	375	-	340
26年度	536	-	-

※中部中学校区は、25年度まで中部公民館。

※知多中学校区は、25年度まで岡田公民館。

資料: 子ども若者支援課

(4)子育て総合支援センター利用状況

・プレイルーム利用者数

(単位:人)

平成25年度	15,425
平成26年度	18,217
平成26年4月	1,211
5月	1,803
6月	1,916
7月	1,896
8月	1,386
9月	1,602
10月	1,722
11月	1,313
12月	1,176
平成27年1月	1,230
2月	1,394
3月	1,568

・ファミリーサポートセンター

平成27年3月末 (単位:人)

依頼会員数	494
援助会員数	82
両方会員数	117

平成26年度

依頼件数	796
キャンセル件数	112
援助件数	684

※キャンセルの多くは依頼会員の都合によるもの。

資料:子ども若者支援課

(5) 要支援・要介護認定者の状況

平成27年3月31日(単位:人)

区分	要支援1	要支援2	要介護1	要介護2	要介護3	要介護4	要介護5	計
第1号被保険者	374	421	595	578	439	322	281	3,010
第2号被保険者	5	9	12	17	22	9	12	86
計	379	430	607	595	461	331	293	3,096

注) 要介護状態区分と心身の状態例

資料: 福祉課

- ・要支援1…歩行など日常生活の基本動作はほぼ自分でできるが、要介護状態になることを予防するために一部に支援が必要。
- ・要支援2…要支援1の状態から薬の内服など日常生活動作を行う能力がやや低下し、何らかの支援が必要。
- ・要介護1…要支援2の状態から日常生活動作を行う能力が一部低下し、部分的な介護が必要。
- ・要介護2…要介護1の状態に加え、日常生活の基本的動作についても部分的な介護が必要。
- ・要介護3…要介護2と比べ、日常生活の基本的動作及び日常生活動作を行う能力とも著しく低下し、ほぼ全面的な介護が必要。
- ・要介護4…要介護3の状態に加え、さらに動作能力が低下し、介護なしには日常生活を送ることが困難。
- ・要介護5…要介護4の状態よりさらに動作能力が低下しており、介護なしには日常生活を送ることがほぼ不可能。

(6) 身体障害者手帳所持者の状況

各年度4月1日(単位:人)

年度	等級別						合計	年齢別	
	1級	2級	3級	4級	5級	6級		18歳未満	18歳以上
平成25年度	658	374	606	620	133	89	2,480	54	2,426
26年度	683	368	608	630	130	91	2,510	55	2,455
27年度	697	357	597	642	129	94	2,516	51	2,465

資料: 福祉課

(7) 療育手帳所持者の状況

各年度4月1日(単位:人)

年度	等級別			合計	年齢別	
	A判定	B判定	C判定		18歳未満	18歳以上
平成25年度	214	119	154	487	147	340
26年度	215	124	159	498	146	352
27年度	215	125	184	524	167	357

資料: 福祉課

(8)精神障害者保健福祉手帳所持者の状況 各年度4月1日(単位:人)

年 度	等 級 別			合 計	年 齢 別	
	1級	2級	3級		18歳未満	18歳以上
平成25年度	39	267	102	408	7	401
26年度	44	290	95	429	8	421
27年度	49	294	106	449	8	441

資料:福祉課

(9)国民健康保険事業の状況

区 分		平成22年度	23年度	24年度	25年度	26年度
世帯数		12,906	13,031	13,030	12,968	12,896
被保険者数 (人)		23,617	23,707	23,521	23,154	22,715
一般会計繰入金 (千円)		297,285	328,072	324,127	309,527	318,004
国県支出金 (千円)		1,719,811	1,730,841	1,778,769	1,750,236	1,944,992
国民健康保険税	調定額 (千円)	2,177,929	2,181,252	2,153,918	2,120,216	2,068,127
	収入済額 (千円)	1,929,315	1,954,137	1,940,768	1,920,778	1,891,636
	未収額 (千円)	248,614	227,115	213,150	199,438	176,491
	収納率 (%)	88.6	89.6	90.1	90.6	91.5
	1人当たり負担額 (円)	81,692	82,429	82,512	82,957	83,277
保険給付	療養諸費 (千円)	5,369,271	5,465,181	5,611,968	5,665,675	5,817,118
	その他の給付額 (千円)	52,860	51,472	51,818	49,099	48,550
	1人当たり平均給付額(円)	229,586	232,701	240,797	246,816	258,229
	受診率	1,049	1,069	1,091	1,121	1,135

注1)世帯数、被保険者数は年間平均。

注2) 調定額～収納率は、19年度までは現年分＋滞納分。20年度からは現年分で算出。

注3) 受診率(100人当たり件数)＝件数(年間累計)÷被保険者数(年間平均)×100

資料:保険医療課

(10)生活保護費支給状況

(単位:千円)

区 分		平成22年度	23年度	24年度	25年度	26年度
生活扶助費	世帯	3,431	3,854	3,957	4,064	4,140
	人員	5,587	6,220	6,258	6,133	6,096
	保護費	261,485	292,021	294,016	279,340	283,752
住宅扶助費	世帯	3,324	3,867	4,005	4,110	4,194
	人員	5,386	6,131	6,231	6,176	6,216
	保護費	118,633	138,016	139,745	141,370	145,386
教育扶助費	世帯	425	447	436	401	366
	人員	738	828	822	782	703
	保護費	8,279	8,746	8,451	8,079	7,850
医療扶助費	世帯	3,019	3,530	3,547	3,690	3,883
	人員	4,297	5,226	5,152	5,190	5,294
	保護費	295,921	322,946	326,337	291,822	316,063
介護扶助費	世帯	427	429	514	585	660
	人員	427	431	526	603	672
	保護費	32,442	32,681	32,046	33,658	26,611
出産扶助費	世帯	5	4	2	2	3
	人員	5	4	2	2	3
	保護費	1,893	2,344	859	890	840
生業扶助費	世帯	128	175	101	123	123
	人員	129	181	130	143	139
	保護費	2,309	3,272	2,203	2,975	2,552
葬祭扶助費	世帯	8	16	11	9	10
	人員	8	16	11	9	10
	保護費	1,228	2,426	1,561	972	1,464
保護施設扶助費	世帯	35	24	24	24	25
	人員	35	24	24	24	25
	保護費	4,699	3,604	3,783	4,012	4,559
就労自立給付金	世帯	-	-	-	-	3
	人員	-	-	-	-	3
	保護費	-	-	-	-	349

注)世帯数、被保険者数は年間延べ数。

資料:福祉課

(11) 国民年金の状況

・加入状況

(単位:人)

区分	平成22年度	23年度	24年度	25年度	26年度
第1号被保険者	10,857	10,662	10,499	10,229	9,876
任意加入被保険者 (うち高齢任意加入被保険者)	142 (99)	155 (114)	142 (100)	130 (86)	127 (83)
第3号被保険者	8,569	8,326	8,123	8,034	7,889
総数	19,568	19,143	18,764	18,393	17,892

資料: 保険医療課

・給付状況

(単位:千円)

区分		平成22年度	23年度	24年度	25年度	26年度
老齢年金 (老齢基礎年金含む)	件数	16,248	17,132	18,172	19,179	20,114
	金額	11,312,784	11,924,116	12,636,703	13,361,590	13,845,897
通算老齢年金	件数	488	427	399	344	302
	金額	109,557	96,176	89,765	77,664	67,929
障害年金 (障害基礎年金含む)	件数	800	833	879	903	926
	金額	692,377	722,093	758,805	776,997	781,132
遺族基礎年金 (母子年金を含む)	件数	143	142	149	150	149
	金額	114,304	112,192	116,913	117,940	115,103
寡婦年金	件数	18	18	17	13	11
	金額	8,157	8,166	7,831	5,958	4,911
総数	件数	17,697	18,552	19,616	20,589	21,502
	金額	12,237,179	12,862,743	13,610,017	14,340,149	14,814,972

注)平成20年度以前は愛知社会保険事務局資料による。

資料: 日本年金機構

13. 医療

(1) 市民病院利用状況

(単位:人)

標榜診療科		平成22年度	23年度	24年度	25年度	26年度
内科	入院数	-	-	-	-	-
	外来数	6,506	6,202	6,386	6,105	6,127
内分泌・代謝内科	入院数	4,842	4,122	3,793	3,596	3,457
	外来数	15,819	14,632	14,533	14,407	14,083
循環器内科	入院数	8,865	8,915	8,114	8,441	7,346
	外来数	17,480	17,423	17,472	16,974	14,713
呼吸器内科	入院数	8,861	7,162	6,060	8,627	7,605
	外来数	6,176	6,430	5,932	5,823	6,046
消化器内科	入院数	6,449	4,206	3,901	4,999	6,270
	外来数	8,594	8,333	9,072	9,430	9,599
腎臓内科	入院数	5,291	5,966	4,135	5,123	5,232
	外来数	4,586	4,981	4,944	5,133	5,350
神経内科	入院数	-	-	-	-	-
	外来数	1,971	1,815	1,693	1,557	1,603
内科計	入院数	34,308	30,371	26,003	30,786	29,910
	外来数	61,132	59,816	60,032	59,429	57,521
外科	入院数	9,258	8,026	8,426	8,633	8,805
	外来数	8,188	7,988	8,232	8,214	8,400
小児科	入院数	1,261	-	-	-	-
	外来数	8,311	8,287	8,181	6,865	5,962
産婦人科	入院数	-	-	-	-	-
	外来数	2,374	1,521	1,517	1,494	1,344
整形外科	入院数	13,998	14,007	20,765	18,687	14,723
	外来数	23,586	21,729	18,093	17,233	16,135
眼科	入院数	412	400	446	613	770
	外来数	10,631	9,581	11,630	11,785	11,453
耳鼻いんこう科	入院数	885	186	1,228	1,055	1,315
	外来数	10,054	5,671	6,556	7,060	6,152
皮膚科	入院数	1,124	1,109	983	745	536
	外来数	7,141	6,704	6,590	6,327	5,423
泌尿器科	入院数	3,381	2,735	2,058	2,685	1,509
	外来数	9,548	9,580	9,477	10,076	7,758

市民病院利用状況のつづき

(単位:人)

標榜診療科		平成22年度	23年度	24年度	25年度	26年度
歯科口くう外科	入院数	226	269	519	628	547
	外来数	7,638	6,909	6,477	6,301	5,687
放射線科	外来数	192	155	144	116	109
脳神経外科	入院数	-	5,036	4,860	4,829	3,842
	外来数	5,140	5,835	6,103	6,307	6,162
合計	入院数	64,853	62,139	65,288	68,661	61,957
	外来数	153,935	143,776	143,032	141,207	132,106

資料:西知多医療厚生組合

(2)休日診療受診状況

(単位:人)

年度	診療日数	科目別受診者数			
		合計	内科	小児科	その他
平成24年度	71	1,557	590	959	8
25年度	70	1,441	603	836	2
26年度	70	1,624	750	874	-

資料:健康推進課

(3)がん検診状況

(単位:人)

年度	胃がん	子宮頸がん	肺がん	大腸がん	乳がん	前立腺がん
平成24年度	1,743	1,972	10,627	2,636	2,145	652
25年度	1,702	1,888	10,866	2,697	2,017	667
26年度	1,712	2,323	11,496	2,773	2,385	761

資料:健康推進課

(4)医療機関施設等

平成27年4月1日

病院		一般診療所			歯科 診療所数
施設数	病床数	総数	有床診療数		
			施設数	病床数	
2	328	45	4	48	41

資料:知多保健所

(3)がん検診状況

(単位:人)

年 度	胃がん	子宮頸がん	肺がん	大腸がん	乳がん	前立腺がん
平成24年度	1,743	1,972	10,627	2,636	2,145	652
25年度	1,702	1,888	10,866	2,697	2,017	667
26年度	1,712	2,323	11,496	2,773	2,385	761

資料:健康推進課

(4) 医療機関施設等

平成27年4月1日

病 院		一 般 診 療 所			菌 科	
施設数	病床数	総 数	有 床 診 療 数		無 床 診 療 所 数	診 療 所 数
			施設数	病床数		
2	328	45	4	48	41	35

資料: 知多保健所

14. 衛生

(1) ごみ収集・処理状況

(単位:t)

年 度	家庭系ごみ		事業系ごみ		ご み 焼 却 量	粗 大ごみ 破 碎 量
	可 燃 物	不 燃 物	可 燃 物	不 燃 物		
平成23年度	17,966	2,441	4,152	7	23,515	2,363
24年度	18,058	2,238	4,099	5	24,500	2,151
25年度	17,786	2,128	4,352	4	22,472	2,072
26年度	17,456	2,010	4,133	1	22,673	1,945

資料:ごみ対策課

(2) 資源回収量

(地域回収)

(単位:t)

区 分	平成22年度	23年度	24年度	25年度	26年度
新 聞	1,193	1,134	1,074	971	886
ダンボール	322	305	297	270	242
雑 誌	581	549	509	458	415
アルミ缶	49	44	41	37	35
スチール缶	16	16	15	14	12
生きびん	24	23	22	20	18
無色びん	99	93	89	84	80
色付びん	90	84	81	78	76
ペットボトル	90	84	85	82	73
衣 類	68	67	62	57	54
牛乳パック	19	18	17	16	14
白色トレイ	5	4	4	3	2
合 計	2,556	2,421	2,296	2,090	1,907

(集団回収)

区 分	平成22年度	23年度	24年度	25年度	26年度
団体数	64	63	60	59	59
回収量(t)	898	874	777	729	662

(直接搬入)

区 分	平成22年度	23年度	24年度	25年度	26年度
搬入量(t)	814	717	693	582	551

注) 地域回収 毎月1回決められた日に、地域の資源回収ステーションに出す方法。

集団回収 子ども会やPTAなどが行う資源回収で指定の場所などに出す方法。

(その他資源)

(単位:t)

区分\年度	平成24年度	25年度	26年度
廃食用油	17	16	17
小型家電	-	82	131
合計	17	98	148

※廃食用油は公共施設からの回収分を含む。

※小型家電は平成25年度に廃家電として試行回収、平成26年度から本格実施。

資料:ごみ対策課

(3)し尿収集・処理状況

区分	平成22年度	23年度	24年度	25年度	26年度
くみ取り世帯数	440	397	384	361	338
くみ取り量(kl)	914	893	857	948	788
浄化槽汚泥処理量(kl)	3,947	4,061	4,246	4,127	3,962

資料:環境政策課

(4)大気環境

区分	平成22年度	23年度	24年度	25年度	26年度
二酸化硫黄(ppm)	0.005	0.006	0.006	0.005	0.005
二酸化窒素(ppm)	0.013	0.023	0.020	0.013	0.013
光化学オキシダント(ppm)	0.024	0.023	0.024	0.024	0.026
浮遊粒子状物質(mg/m ³)	0.023	0.014	0.013	0.022	0.021
降下ばいじん(t/km ² ・月)	3.99	4.17	3.82	4.14	3.63
ダイオキシン類(pg-TEQ/m ³)	0.029	0.043	0.021	0.028	0.031

注)年平均値(市の測定局による計測値)

資料:環境政策課

15. 上下水道

(1) 水道の状況

区 分	平成22年度	23年度	24年度	25年度	26年度
総人口（人）	86,493	86,278	85,822	85,751	85,667
給水人口（人）	86,432	86,225	85,765	85,695	85,612
給水戸数（戸）	33,212	33,441	33,564	33,962	34,314
給水量（m ³ ）	9,521,822	9,368,466	9,327,486	9,258,005	9,144,543
1日最大給水量（m ³ ）	28,915	29,308	29,525	29,239	28,588
1人1日平均給水量（ℓ）	302	297	298	296	293
普及率（%）	99.9	99.9	99.9	99.9	99.9

注)人口及び戸数は各年度末現在。

資料:水道課

(2) 下水道の状況

各年度3月31日

区分\年度		平成22年度	23年度	24年度	25年度	26年度
流入水量（m ³ ）		8,624,369	8,531,964	8,258,359	8,182,276	8,261,616
処理 区域	面積（ha）	1,276	1,401	1,405	1,412	1,414
	污水管延長（km）	349	378	387	389	390
	世帯（世帯）	30,426	31,668	31,829	32,296	32,628
	人口（人）	78,626	81,497	81,193	81,406	81,348
市人口（人）		86,493	86,278	85,822	85,751	85,667
普及率（%）		90.9	94.5	94.6	94.9	95.0

資料:下水道課

16. 消防・警察

(1) 火災発生状況

年・月	火災発生件数					損害額 (千円)	死者 (人)	負傷者 (人)
	総数	建物	林野	船舶・車両	その他			
平成24年度	31	11	-	1	19	41,328	-	5
25年度	32	9	-	-	23	39,206	1	3
26年度	31	11	-	1	19	26,557	1	5
平成26年4月	1	-	-	-	1	-	-	-
5月	3	2	-	-	1	7,305	-	1
6月	-	-	-	-	-	-	-	-
7月	-	-	-	-	-	-	-	-
8月	3	2	-	-	1	2,473	-	-
9月	6	2	-	-	4	1,552	-	2
10月	2	1	-	-	1	21	-	1
11月	2	-	-	-	2	-	-	-
12月	2	1	-	-	1	47	-	-
平成27年1月	2	-	-	-	2	-	-	-
2月	7	1	-	1	5	5,404	1	-
3月	3	2	-	-	1	9,755	-	1

資料: 予防課

(2) 消防施設

・自動車

平成27年4月1日

所属	指令車	高規格救急自動車	消防ポンプ自動車		化学消防車	小型動力ポンプ付き積載車	広報車	大型高所放水車	泡原液搬送車	資機材搬送車	小型動力ポンプ付き水槽車	動力ポンプ付き水槽車	はしご付き消防車	屈折はしご付消防車	救助工作車	合計	
			普通	水槽付き													
消防本部・署	1	4	7	5	2	1	-	4	1	1	4	1	1	1	1	1	28
消防団	-	-	5	5	-	-	5	-	-	-	-	-	-	-	-	-	10

・消火栓等

消火栓 1,313 箇所
 防火水槽 209 箇所
 プール 17 箇所

資料: 庶務課

(3) 救急車出動回数

年・月	火災	自然災害	水難	交通事故	労働災害	運動競技事故	一般負傷	加害事故	自損事故	急病	その他	合計	搬送人員
平成24年度	13	-	2	235	10	14	389	13	32	1,663	139	2,510	2,319
25年度	18	-	4	220	19	16	376	9	24	1,789	122	2,597	2,365
26年度	21	-	4	217	20	22	383	12	35	1,802	169	2,685	2,448
平成26年4月	1	-	-	24	2	-	41	-	5	143	15	231	212
5月	2	-	-	20	-	3	36	-	3	150	14	228	204
6月	-	-	1	9	2	9	27	1	5	150	14	218	196
7月	-	-	1	25	3	1	37	2	1	180	15	265	249
8月	1	-	-	15	1	1	25	3	1	166	12	225	207
9月	7	-	1	32	-	2	33	1	4	119	10	209	196
10月	2	-	-	19	-	1	28	-	3	119	12	184	168
11月	2	-	-	16	4	1	28	2	1	123	10	187	164
12月	2	-	1	18	4	1	38	2	1	175	26	268	247
平成27年1月	-	-	-	10	2	1	45	-	-	190	16	264	242
2月	1	-	-	11	2	-	19	1	5	138	14	191	173
3月	3	-	-	18	-	2	26	-	6	149	11	215	190

資料:消防署

(4) 交通事故発生状況

年	人身事故						物損事故		
	事故件数					死者 (人)	負傷者(人)		事故件数
	総数	対人	車両相互	車両単独	踏切		重傷	軽傷	
平成24年	311	31	265	15	-	2	18	377	1,542
25年	321	35	262	24	-	-	17	348	1,527
26年	292	31	252	9	-	1	11	330	1,557

資料:知多警察署

(5) 年齢別事故死傷者数

(単位:人)

年	総数	子供 (0~15歳)	若者 (16~24歳)	一般 (25~64歳)	高齢者 (65歳以上)
平成24年	397	36	77	215	69
25年	365	27	63	227	48
26年	342	28	43	224	47

資料:知多警察署

(6) 月別交通事故発生状況

(単位:人)

月	平成25年					平成26年				
	人身事故				物損事故 件数	人身事故				物損事故 件数
	件数	死者	重傷者	軽傷者		件数	死者	重傷者	軽傷者	
1月	28	-	-	39	107	28	-	1	31	110
2月	33	-	1	36	120	12	-	-	15	141
3月	16	-	1	18	109	30	-	1	32	151
4月	24	-	-	26	120	20	-	2	18	116
5月	26	-	2	28	146	35	-	2	41	108
6月	21	-	1	21	143	19	-	-	19	136
7月	29	-	1	31	125	31	-	1	42	126
8月	35	-	2	37	140	16	1	2	16	128
9月	20	-	-	20	109	28	-	-	33	132
10月	28	-	3	27	128	26	-	1	29	106
11月	23	-	4	21	144	23	-	1	28	130
12月	38	-	2	44	136	24	-	-	26	173
計	321	-	17	348	1,527	292	1	11	330	1,557

資料:知多警察署

(7) 刑法犯発生状況

(単位:人)

年	総数	凶悪犯	粗暴犯	窃盗犯	知能犯	風俗犯	その他
平成24年	563	1	18	429	7	4	104
25年	490	5	19	350	5	4	107
26年	520	2	19	384	11	4	100

注) 認知数を含む。

資料: 知多警察署

・コミュニティ別

(単位:人)

地区	平成25年							平成26年						
	合計	凶悪犯	粗暴犯	窃盗犯	知能犯	風俗犯	その他	合計	凶悪犯	粗暴犯	窃盗犯	知能犯	風俗犯	その他
八幡	98	1	4	65	-	-	28	106	-	4	84	-	-	18
つつじが丘	30	-	3	20	1	-	6	37	-	1	25	2	1	8
東部	73	1	-	50	-	1	21	45	1	3	29	-	1	11
佐布里	50	1	-	38	-	1	10	66	-	3	51	2	-	10
新知	109	-	3	83	3	-	20	114	-	3	83	1	2	25
岡田	17	-	-	13	-	-	4	31	-	2	22	1	-	6
旭北	36	1	5	20	-	-	10	36	-	2	24	4	-	6
旭東	8	-	-	7	-	-	1	16	-	-	14	-	-	2
旭南	62	1	-	53	1	2	5	50	-	1	41	1	-	7
南粕谷	4	-	1	1	-	-	2	17	1	-	10	-	-	6
その他 管轄外	3	-	3	-	-	-	-	2	-	-	1	-	-	1

資料: 知多警察署

17. 防災

(1) 風水害の記録

大雨・洪水・暴風の各警報発令回数 4回

警報発令に伴う市役所職員非常配備回数 4回

資料:防災危機管理課

・東海地方への接近台風

	月	1月	2月	3月	4月	5月	6月	7月	8月	9月	10月	11月	12月	計
平成25年	発生数	1	1	-	-	-	4	3	6	7	7	2	-	31
	上陸数	-	-	-	-	-	-	-	-	2	-	-	-	2
	東海接近数	-	-	-	-	-	-	-	-	1	2	-	-	3
平成26年	発生数	2	1	-	2	-	2	5	1	5	2	1	2	23
	上陸数	-	-	-	-	-	-	1	1	-	2	-	-	4
	東海接近数	-	-	-	-	-	-	1	1	-	2	-	-	4
平年	発生数	0.3	0.1	0.3	0.6	1.1	1.7	3.6	5.9	4.8	3.6	2.3	1.2	25.6
	上陸数	-	-	-	-	0.0	0.2	0.5	0.9	0.8	0.2	0.0	-	2.7
	東海接近数	-	-	-	-	0.0	0.2	0.5	1.0	1.0	0.5	0.0	-	3.3

注1)東海地方に接近した台風:台風の中心が東海地方のいずれかの
気象官署から300km以内に入った台風。

注2)平年値は1971年～2000年の30年平均。

資料:名古屋地方気象台

(2) 地震災害の記録

地震に伴う市役所職員非常配備回数 0回

知多市で観測された地震の記録(2014年)

発現時		震央	深さ (km)	規模 (Mag)	全国での 最大震度	知多市 の震度	知多市の 被害状況
月日	時間						
3月14日	02:06	伊予灘	78	6.2	5強	2	被害なし
4月6日	01:24	岐阜県美濃東部	47	3.9	2	1	被害なし
9月16日	12:28	茨城県南部	47	5.6	5弱	1	被害なし
11月12日	10:13	和歌山県北部	61	4.3	2	1	被害なし
11月22日	22:08	長野県北部	5	6.7	5弱	2	被害なし
11月23日	19:21	愛知県西部	41	3.3	1	1	被害なし
12月3日	23:19	愛知県西部	45	4.2	3	2	被害なし

資料:防災危機管理課、名古屋地方気象台

18. 選挙

選挙執行状況

選挙の種別	執行年月日	当日有権者数(人)			投票者数 (人)	投票率(%)		
		男	女	計		男	女	計
衆議院議員 総選挙	平成17年 9月11日	33,222	33,062	66,284	小 46,753	69.93	71.15	70.53
		33,237	33,078	66,315	比 46,755	69.90	71.11	70.50
	平成21年 8月30日	34,395	33,834	68,229	小 50,134	73.61	73.34	73.48
	平成24年12月16日	34,272	33,796	68,068	比 50,120	73.59	73.32	73.46
参議院議員 通常選挙	平成16年 7月11日	32,801	32,765	65,566	選 37,086	57.42	55.71	56.56
		32,817	32,783	65,600	比 37,087	57.38	55.68	56.54
	平成19年 7月29日	33,799	33,406	67,205	選 41,726	62.66	61.50	62.09
	平成22年 7月11日	34,325	33,885	68,210	比 41,717	62.66	61.48	62.07
参議院議員 補欠選挙	平成25年 7月21日	34,255	33,885	68,210	選 41,034	61.17	59.13	60.16
		34,255	33,832	68,087	比 41,033	61.17	59.13	60.16
	平成25年 7月21日	34,255	33,832	68,087	選 38,653	58.22	55.31	56.77
		34,255	33,832	68,087	比 38,652	58.21	55.31	56.77
参議院議員 再選挙	平成 2年11月 4日	26,469	26,943	53,412	選 23,792	45.01	44.09	44.54
参議院議員 再選挙	平成 6年 9月11日	29,081	29,288	58,369	選 26,346	44.86	45.41	45.14
愛知県 知事選挙	平成15年 2月 2日	32,450	32,351	64,801	25,688	40.01	39.27	39.64
	平成19年 2月 4日	33,477	33,215	66,692	37,136	56.02	55.35	55.68
	平成23年 2月 6日	34,204	33,776	67,980	35,139	52.98	50.39	51.69
	平成27年 2月 1日	34,125	33,697	67,822	24,529	37.39	34.93	36.17
愛知県 議会議員 一般選挙	平成15年 4月13日	32,421	32,337	64,758	27,862	42.82	43.23	43.02
	平成19年 4月 8日	33,490	33,174	66,664	31,829	48.21	47.27	47.75
	平成23年 4月10日	34,092	33,708	67,800	29,995	44.95	43.52	44.24
	平成27年 4月12日	無投票						
愛知県議会 議員補欠選挙	平成17年 9月25日	33,171	33,007	66,178	29,996	45.00	45.65	45.33
知多市 市長 選挙	平成13年 9月30日	無投票						
	平成17年 9月25日	32,950	32,786	65,736	29,996	45.31	45.95	45.63
	平成21年 9月27日	34,013	33,577	67,590	29,083	42.52	43.54	43.03
	平成25年 9月29日	33,968	33,534	67,502	28,829	42.04	43.39	42.71
知多市 議会議員 一般選挙	平成15年 4月27日	32,150	32,074	64,224	39,698	60.14	63.48	61.81
	平成19年 4月22日	33,180	32,945	66,125	39,550	58.73	60.90	59.81
	平成23年 4月24日	33,778	33,420	67,198	38,596	56.76	58.11	57.44
	平成27年 4月26日	33,728	33,384	67,112	33,801	49.99	50.74	50.37
知多市議会 議員補欠選挙	昭和56年 9月27日	21,342	21,701	43,043	15,996	35.58	38.72	37.16
	平成13年 9月30日	31,854	31,776	63,630	11,282	17.45	18.02	17.73
	平成25年 9月29日	33,968	33,534	67,502	28,825	42.04	43.38	42.70

小＝小選挙区選出、比＝比例代表選出、選＝選挙区選出

資料：選挙管理委員会

※平成19年6月1日以降に執行される衆議院議員総選挙及び参議院議員通常選挙から、比例代表選挙だけでなく、小選挙区選挙及び選挙区選挙でも在外投票ができるようになった。

19. 財政

(1) 一般会計決算状況

・歳入

項目	平成24年度		25年度		26年度	
	決算額 (千円)	構成比 (%)	決算額 (千円)	構成比 (%)	決算額 (千円)	構成比 (%)
市 税	14,826,255	56.8	14,893,496	59.3	15,082,327	56.7
地方譲与税	313,241	1.2	317,388	1.3	313,427	1.2
利子割交付金	38,064	0.1	36,228	0.1	35,060	0.1
配当割交付金	35,094	0.1	59,710	0.2	109,872	0.4
株式等譲渡所得割交付金	8,221	0.0	128,538	0.5	71,039	0.3
地方消費税交付金	667,519	2.6	661,829	2.6	847,009	3.2
自動車取得税交付金	138,850	0.5	125,806	0.5	55,835	0.2
地方特例交付金	57,800	0.2	59,397	0.2	55,854	0.2
地方交付税	586,973	2.2	557,259	2.2	436,122	1.6
交通安全対策特別交付金	13,491	0.1	12,887	0.1	11,612	0.0
分担金及び負担金	343,968	1.3	353,146	1.4	365,306	1.4
使用料及び手数料	540,695	2.1	574,507	2.3	608,906	2.3
国庫支出金	2,403,718	9.2	2,471,903	9.8	2,764,739	10.4
県支出金	1,386,806	5.3	1,376,056	5.5	1,574,791	5.9
財産収入	54,885	0.2	48,765	0.2	69,445	0.3
寄附金	4,693	0.0	60,992	0.2	2,065	0.0
繰入金	1,455,992	5.6	386,192	1.5	1,308,580	4.9
繰越金	523,819	2.0	486,056	1.9	590,569	2.2
諸収入	1,114,668	4.3	1,017,845	4.1	942,411	3.5
市債	1,583,000	6.1	1,491,100	5.9	1,362,000	5.1
合 計	26,097,750	100.0	25,119,100	100.0	26,606,969	100.0

・歳出

項目	平成24年度		25年度		26年度	
	決算額 (千円)	構成比 (%)	決算額 (千円)	構成比 (%)	決算額 (千円)	構成比 (%)
議会費	290,407	1.2	269,703	1.1	288,859	1.1
総務費	3,196,113	12.7	2,818,397	11.8	3,012,940	11.8
民生費	8,854,579	35.2	9,160,492	38.3	9,596,251	37.5
衛生費	4,127,896	16.4	3,733,754	15.6	4,702,867	18.4
労働費	62,858	0.3	60,788	0.3	54,096	0.2
農林水産業費	337,392	1.3	273,589	1.1	266,693	1.0
商工費	354,756	1.4	302,116	1.3	323,217	1.3
土木費	2,436,751	9.7	1,928,250	8.1	1,892,978	7.4
消防費	851,131	3.4	857,452	3.6	1,071,695	4.2
教育費	2,848,105	11.3	2,835,393	11.8	2,765,118	10.8
災害復旧費	-	-	8,966	0.0	3,106	0.0
公債費	1,776,107	7.1	1,689,947	7.1	1,599,266	6.3
諸支出金	-	-	-	-	-	-
予備費	-	-	-	-	-	-
合 計	25,136,093	100.0	23,938,847	100.0	25,577,086	100.0

資料: 知多市決算書

(2) 特別会計決算状況

(単位:千円)

会 計	平成24年度		25年度		26年度	
	歳 入	歳 出	歳 入	歳 出	歳 入	歳 出
国民健康保険事業	8,604,944	8,212,218	8,683,639	8,327,368	8,898,048	8,491,148
後期高齢者医療事業	771,443	766,022	797,883	795,483	886,669	879,208
農業集落排水事業	49,852	46,547	49,026	46,882	49,100	45,640
合 計	9,426,239	9,024,787	9,530,548	9,169,733	9,833,817	9,415,997

資料:知多市決算書

(3) 企業会計決算状況

(単位:千円)

会 計	年 度	収 益 的		資 本 的	
		収 入	支 出	収 入	支 出
水道事業	平成24年度	1,160,292	1,128,013	52,652	291,962
	25年度	1,171,985	1,145,245	86,441	282,181
	26年度	1,272,716	1,152,933	203,436	442,612
病院事業	平成24年度	9,728,054	9,615,903	334,577	334,577
	25年度	9,467,376	9,474,143	1,098,956	1,098,951
	26年度	9,849,331	10,276,105	18,629,959	17,467,760
下水道事業	平成24年度	1,044,231	1,254,411	887,405	1,062,548
	25年度	1,010,224	1,211,056	993,500	1,148,564
	26年度	1,530,586	1,737,578	825,040	985,117

資料:各企業会計決算書

20. 議会

市議会の状況

年	招集回数		会期 日数	提出議案数						請願 陳情 (件数)
	定例会	臨時会		総数		市長提出		議員提出		
				定例会	臨時会	定例会	臨時会	定例会	臨時会	
平成22年	4(76)	2(2)	78	102	8	88	7	14	1	-
23年	4(77)	2(2)	79	78	7	72	7	6	-	1
24年	4(78)	-	78	97	-	92	-	5	-	1
25年	4(72)	4(4)	76	117	5	109	5	8	-	3
26年	4(76)	1(1)	77	106	1	89	1	17	-	2

注) 招集回数の()は、会期日数。

資料: 議会事務局

21.行政記録

行政記録

年月日	主 な 記 録
S30. 4. 1	八幡、岡田、旭の3町が合併し、知多町誕生
10. 18	町章を制定
34. 9. 26	伊勢湾台風により大損害を受ける
36. 4. 1	国民健康保険事業発足
37. 3. 1	上水道給水開始
10. 8	名古屋南部臨海工業地帯の土地造成開始
40. 5. 26	県営知多浄水場並びに佐布里池の竣工
7. 22	西知多産業道路の横須賀～新知間 4.2km開通
41. 4. 7	消防本部発足
42. 5. 4	学校給食センター完成、業務開始
10. 1	住民基本台帳制度発足
43. 11. 3	民俗資料館開館
44. 4. 4	西知多産業道路新知～新舞子間開通
45. 4. 1	役場庁舎完成
9. 1	市制施行によって知多市誕生。「明るく住みよい緑園都市」を宣言 市の木にヤマモモを選定
46. 9. 1	市の花にツツジを選定
47. 2. 29	旭公民館完成
5. 1	八幡公民館完成
5. 17	佐布里パークロードが開通
7. 1	知多海浜プールがオープン
8. 3	民俗資料館に収蔵の漁具 1,073点が国の重要民俗資料の指定を受ける
48. 1. 1	特定患者の医療費無料化制度始まる
49. 3. 15	西知多産業道路新舞子～常滑市榎戸間が開通
4. 5	市の人口が5万人に達する
5. 14	西知多産業道路朝倉インターが開通。
6. 1	市機構改革実施。部長制をしき、1室3部を設置
6. 24	移動市役所「つつじ号」が誕生
50. 1. 25	休日診療所開設
4. 1	病院建設準備室を設置
9. 1	市制5周年記念式典を開催
51. 3. 10	市民病院建設構想を発表
4. 4	知多運動公園庭球場オープン
8. 27	交通事故死ゼロ365日達成
12. 24	市の人口が6万人に達する
52. 3. 1	大気汚染テレメータシステム導入
3. 31	知多運動公園陸上競技場完成
7. 1	知多斎場が完成
9. 1	市民体育館開館
10. 31	市役所庁舎増築工事完成

年月日	主 な 記 録
53. 3. 7	金沢稲荷神社のマメナシの木を初の市天然記念物に指定
4. 30	知多運動公園野球場に夜間照明灯が完成
6. 1	市機構改革実施、1室4部になる
10. 6	民俗資料館が緑町に移転してオープン
54. 4. 1	保健センターオープン。休日診療所も併設(移転) 大草公園に展望台(大草城)完成
4. 2	東部公民館開館
12. 7	交通事故死ゼロ記録663日でストップ
55. 2. 17	朝倉駅付近の鉄道高架化事業着工
4. 23	市と知多エル・エヌ・ジー(株)が災害防止協定を結ぶ
8. 31	中央図書館開館
9. 1	市制10周年記念式典を開催、タイムカプセルを埋設 第2次総合計画発表
9. 9	市と郡医師会が市民病院建設について協定書に調印
10. 20	市役所に大型電子計算機を導入
10. 26	初の市民総合運動会が行われる
12. 23	中電知多第二火力発電所操業にあたり市と中電が公害防止協定と災害 防止協定を結ぶ
56. 3. 10	移動図書館が市内6カ所の巡回を始める
5. 24	市立旭北小学校が55年度全日本学校環境緑化コンクールで全国1位
6. 5	社会福祉協議会が法人化
10. 28	農村総合整備モデル事業(市南部地区)始まる
57. 1. 25	名港南5区埋め立て計画を市議会全員協議会で発表
2. 18	市商工会館完成
3. 6	東部地区に市内初のコミュニティ推進協議会設立
4. 1	消防本部が新知西新生に移転、業務開始
4. 2	知多警部派出所が開所
5. 1	東部支所開所
5. 31	移動市役所「つつじ号」を廃止
6. 1	談合防止のための新入札制度を導入
7. 1	国民年金業務をオンライン化
10. 4	朝倉駅付近の鉄道高架化事業が完成
58. 2. 28	野外教育センターが岐阜県岩村町に完成
3. 2	知多運動公園陸上競技場が第二種公認競技場に
4. 1	老人福祉センターがオープン 南部浄化センターが業務開始 朝倉駅～佐布里間に路線バス運行
4. 5	心身障害児通園施設「やまもも園」が開園
8. 4	全国高校総体・新体操競技を市民体育館で開催(～6)
10. 1	清掃センターが業務開始
59. 3. 1	市民病院が開院
3. 15	知多運動公園陸上競技場を全天候型に改修

年月日	主 な 記 録
59. 3. 19	知多市誌資料編4を発刊、全巻そろう
4. 5	知的障害者通所授産施設「やまもも授産所」開所 「やまもも園」と併せて、心身障害者福祉センターとなる
6. 1	八幡、粕谷台、長浦、旭、佐布里各地区に婦人消防クラブ結成(～9)
8. 28	市民憲章制定委員会を設置
9. 11	中央図書館と東部、旭両公民館の図書室をオンライン化
10. 20	文化協会が設立される
60. 1. 12	岐阜県岩村町とふるさと協定を締結
3. 2	防災行政無線開局
4. 1	住民記録漢字オンライン・システム導入
4. 8	市の人口が7万人に達する
9. 4	名誉市民第1号、山本仁三初代市長に決まる
10. 1	高齢者能力活用協会設立
11. 1	勤労文化会館開館
11. 3	市制15周年記念式典開催、市民の誓い制定発表
12. 25	朝倉駅前に時計塔が、同駅東側にコミュニティ道路が完成
61. 4. 1	研修センター南浜荘がオープン 知多墓園の別名が旭東公園に、展望台もオープン 高校生対象の奨学金制度がスタート
7. 1	移動入浴サービスがスタート
9. 19	市立旭南小学校が全日本よい歯コンクール文部大臣賞受賞
11. 21	「知多市民の誓い碑」が市役所前に完成
62. 2. 27	市立東部中学校が全国教育美術展で日本放送協会会長賞を受賞 市緑化基金を設置
2. 27	姥山一般廃棄物処分場の供用開始
4. 9	市立看護専門学校が開校、一期生30人が入学
8. 19	全国中学校体操競技選手権大会を市民体育館で開催(～21)
10. 1	高齢者能力活用会館がオープン
63. 2. 22	旭北地区コミュニティ推進協議会設立、10小学校区全部にコミュニティ組織が整う
6. 24	名港南5区埋め立て案を市議会で可決
9. 26	(株)イナックスと知多工場建設に伴う環境保全対策に係る覚書に調印
H元. 2. 16	名港南5区埋め立て事業に伴い、名港管理組合、愛知臨海環境整備センターと公害防止の覚書に調印
4. 1	消費税法施行に伴い使用料、手数料などを改定
8. 10	平成6年の愛知国体開催に伴い、市準備委員会が発足
10. 3	市街化区域が国土利用計画法に基づく監視区域に指定される
2. 1. 17	寺本台地区で4分類の資源回収始まる
2. 1	印鑑登録事務を電算化
3. 9	市立看護専門学校で第1回の卒業式
6. 9	市役所など10施設が第2・第4土曜日を休みに
7. 1	旭公園体育館オープン

年月日	主 な 記 録
2. 8. 25	「知多市民まつり」のメインイベント「ビバちたカーニバル'90」を知多運動公園一帯で開催(～9. 1)
9. 1	市制20周年記念式典を開催。第3次総合計画を発表
3. 2. 1	粗大ゴミの有料戸別収集制度開始
2. 27	岡田の山車3台を市文化財に指定
3. 15	七曲古窯を市文化財に指定
4. 1	市機構改革実施、室を廃止し6部になる
5. 13	特別養護老人ホーム・ふれあいの里開所
7. 9	平成6年愛知国体のフェンシング競技開催(知多市会場)が正式決定
8. 27	第1回花火大会を新舞子海岸で開催
9. 1	愛知県総合防災訓練を緑広場などで開催
10. 1	施設管理協会発足
11. 3	市表彰式で久野忠治氏(元衆議院議員)を名誉市民として顕彰
12. 1	法海寺跡の発掘調査で弥生時代(推定)の人骨3体を発掘
12. 26	ごみ対策基金を設置
4. 2. 29	佐布里池梅林で、第1回梅まつりを開催(～3. 8)
4. 1	市民病院内に在宅ケアセンターを開設
4. 18	第1回市民緑化フェアを旭公園で開催(～19)
8. 21	労働省から「ゆとり創造宣言都市」の指定を受ける
9. 7	「生涯学習都市づくり推進本部」を設置
10. 1	在宅ケアセンターが、県下で初めて老人訪問看護事業を開始
10. 9	南粕谷4丁目をモデル地区に、9分類の資源回収を開始
10. 30	平成6年愛知国体に向け、市民運動推進協議会を設立
11. 13	新学習指導要領に備え、市立旭南中学校にパソコン教室を設置
5. 4. 1	福祉活動センター開館
	市機構改革実施、美化推進部、国体部設置
4. 3	市役所など16施設が毎週土曜日を休みに
12. 19	全日本フェンシング選手権大会(国体リハーサル大会)を市民体育館で開催(～23)
6. 3. 28	長寿社会福祉基金を設置
4. 1	施設予約管理システム稼動
6. 7	名誉市民・故山本仁三氏市葬(5月7日死去)
6. 28	東邦ガス(株)と南5区新工場建設に伴う災害防止協定と環境保全に関する覚書を調印
8. 17	異常渇水のため、市内全域で時間断水(～31)
10. 30	国民体育大会フェンシング競技を市民体育館で開催(～11. 3)
7. 1. 17	市立佐布里保育園が移転改築し、保育開始
3. 10	高規格救急自動車を消防署に配属
4. 1	行政の合理化、効率化のため市の機構改革を実施
	リサイクルプラザオープン
	知多警察署が開署
5. 21	市立知多中学校が全日本学校関係緑化コンクールで文部大臣賞を受賞

年月日	主 な 記 録
7. 9. 1	市制施行25周年記念式典を開催、名誉市民として久野庄太郎氏、近藤昇吉氏を顕彰
11. 13	ひとり暮らし老人を対象に東部地区で食事サービス事業を開始
8. 1. 29	佐布里老人憩の家オープン
3. 28	西知多厚生組合のし尿処理施設完成
4. 1	人にやさしい街づくり事業を開始
4. 28	地域文化センターオープン
10. 17	市立東部中・八幡小で学校図書館と中央図書館とのオンライン利用始まる
11. 3	知多市出身の竹内理三さんが文化勲章を受賞
11. 8	知多メディアネットワーク株が有線テレビの設置許可を受ける
11. 27	市の人口が8万人に達する
12. 20	尾張万歳が国の重要無形民俗文化財に指定
9. 3. 4	名誉市民として竹内理三氏(3月2日死去)を顕彰 知多市方式資源回収事業が市内全域で始まる
4. 8	名誉市民の久野庄太郎氏死去
4. 29	新舞子マリンパークがオープン
8. 21	中学生海外派遣事業(ニュージーランド)を開始
10. 9	知多市がクリーン・リサイクルタウンとして顕彰
12. 18	知多メディアネットワーク株が開局
10. 1. 29	南粕谷デイサービスセンターがオープン
2. 2	戸籍のコンピュータ化を実施
3. 29	市立南粕谷小学校に生涯学習ルームがオープン
7. 1	ビデオ広報「ほっとラインちた」始まる
10. 23	泉大津市と災害時応援協定を締結
11. 24	名誉市民・故久野忠治氏市葬(10月25日死去)
11. 2. 20	市公式ホームページオープン
2. 27	歴史民俗博物館ふゆうとりい・ちたオープン
4. 16	青少年会館オープン
6. 1	知多北部広域連合設立
8. 7	第4次総合計画・第1回手づくり井戸端会議を開催
12. 4. 1	介護保険事業スタート
4. 22	ふれあいプラザオープン
5. 18	県植樹祭を新舞子マリンパークで開催
6. 11	第1回みんながみんなでクリーンキャンペーンを実施
8. 19	本年を最後に知多市花火大会を廃止
9. 1	市制施行30周年記念式典を開催
9. 11	東海豪雨災害発生(~12)
11. 20	岡田福社会館オープン
13. 2. 1	佐布里緑と花のふれあい公園「梅の館」オープン
4. 1	第4次総合計画スタート。改革推進部設置
5. 15	IT講習会開催
11. 5	名誉市民・故近藤昇吉氏市葬(9月20日死去)

年月日	主 な 記 録
13. 12. 1	市民活動支援施設(NPO・ボランティア情報ひろば)オープン
14. 4. 10	佐布里緑と花のふれあい公園 バーベキューハウスオープン
4. 29	第1回ウォーキングデー
6. 25	人工海浜ブルーサンビーチでアカウミガメが産卵
7. 1	パブリックコメント(市民参画手続制度の主要手法)を開始
8. 5	住民基本台帳ネットワークシステムの運用開始
9. 1	市民活動促進補助金の交付を受ける4団体が決定
10. 28	知多市地震防災強化計画を策定
12. 1	指定ごみ袋制度導入、直接搬入ごみ有料化 新清掃センターが本格稼働
15. 4. 1	知多5市5町の公共施設相互利用開始
5. 7	子育て広場“わっふる”オープン
8. 25	住民基本台帳ネットワークシステム証明書自動交付サービス開始
9. 1	メールで災害情報を提供する「あんしん・防災・ねっと」運用
10. 1	コミュニティ交通の試行運用開始
10. 18	市民大学ちた塾開講
16. 1. 9	知多北部任意合併協議会設立
6. 5	市民病院開院20周年記念講演会
6. 30	歴史民俗博物館ふゆうとりい・ちた来館者10万人達成
9. 13	知多市震度予測マップを全戸配布
10. 8	カタール国(愛知万博フレンドシップ国)第2副首相が来市(表敬訪問)
17. 1. 15	カタール国(愛知万博フレンドシップ国)を表敬訪問(市長・議長・企画部長)(~19)
2. 15	風力発電用風車竣工式(新舞子マリンパーク・2基、名古屋港管理組合)
3. 25	愛・地球博、開幕(~9. 25)
4. 1	子育て総合支援センター開設
9. 1	市制施行35周年記念式典を開催 コミュニティ交通の本格運行開始
18. 1. 14	佐布里緑と花のふれあい公園に「ふれあい館」オープン
3. 1	市指定文化財に新たに仏像6体を指定
3. 31	知多北部任意合併協議会解散
4. 1	消防署八幡出張所オープン、同報無線運用開始
4. 9	国際ネットワーク協議会発足
7. 30	消防団防災支援隊が発足
11. 12	岡田村誕生400年記念式
19. 1. 4	市民活動センター開所
3. 31	市民病院外来増築棟竣工見学会
7. 8	大人の学校開校
9. 12	市民応援団がサッカーのカタールチームを応援(国立競技場)
11. 5	バイオディーゼル燃料で清掃車走行試験開始
20. 2. 21	全国梅サミット(~22)
2. 27	カタール国友好交流調査団がカタール国を訪問(~3. 4)

年月日	主 な 記 録
20. 7. 8	清掃車にBDF使用開始
10. 1	レジ袋有料化スタート
10. 12	全国消防操法大会出場(東京ビックサイト)
21. 3. 30	障がい者活動センターやまもも第2竣工式
4. 11	ふれあい佐布里スポーツクラブ設立総会
7. 1	知多市ふるさとハローワークオープン
10. 8	台風18号が襲来し、東橋の崩落等、市内でも被害相次ぐ
11. 6	東海市と市民病院の経営統合に合意
11. 13	東海知多線が開通
22. 3. 26	東鴻之巣最終処分場竣工
4. 1	東海市・知多市の病院事業の移管に伴い、「西知多厚生組合」から「西知多医療厚生組合」に改称
7. 31	COP10パートナーシップ事業として生物多様性フォーラムを開催
8. 8	公開番組「NHKのど自慢」を開催
9. 1	市制施行40周年記念式典を開催
10. 3	名古屋港南5区で植樹
23. 3. 12	3. 11に発生した東日本大震災の緊急消防援助隊として、市消防職員が宮城県亘理町へ出動(~16)
3. 22	東日本大震災に対する支援物資の個人受付を実施(~28)
4. 1	第5次総合計画スタート
11. 26	市民活動フェアを開催(~27)
24. 1. 8	中日ドラゴンズの浅尾拓也投手に市民栄誉賞を授与
4. 1	私立ゆめ保育園開園
4. 23	知多浦浜地区工業用地・住宅用地開発事業完成式典を開催
5. 19	歴史民俗博物館来館者30万人達成
9. 21	知多岡田簡易郵便局が国の登録有形文化財建造物に指定
25. 2. 18	あいち知多農業協同組合と「災害時における施設の使用に関する協定」を締結
6. 9	アイアンマン70. 3セントレア知多・常滑ジャパンを開催
7. 29	福島県南相馬市と「知多市及び南相馬市の災害時相互援助に関する協定」を締結
11. 15	木綿蔵ちた(旧竹内虎王商店木綿蔵)が国の登録有形文化財(建造物)に指定
12. 16	(社)愛知県産業廃棄物協会と「災害時における廃棄物の処理等に関する協定」を締結
26. 2. 12	東海市と「ごみ焼却施設等の統合に関する協定」を締結
2. 24	星城大学と「知多市と星城大学との包括連携に関する協定」を締結
4. 1	子育て総合支援センター「ぽぽらす」オープン
8. 30	新舞子ビーチフェスティバルを開催 フィナーレに14年ぶりの花火打ち上げ
10. 7	知多市の公認キャラクター「梅子」をデザインした「梅子カー」のお披露目出発式を開催
27. 4. 16	市制施行45周年・学園創立110周年記念 知多市と至学館大学・至学館大学短期大学部との包括連携に関する協定締結式

年月日	主 な 記 録
27. 5. 1	公立西知多総合病院が開院
6. 7	アイアンマン70.3セントレア知多半島ジャパンを開催
7. 17	旧岡田医院主屋などが国の登録有形文化財(建造物)に指定
9. 1	市制施行45周年記念式典を開催

平成27年10月

平成27年版 知多の統計

編集・発行 知多市企画情報課

〒478-8601 知多市緑町1番地

TEL (0562)33-3151 (内線282)

FAX (0562)32-1010

Home Page <http://www.city.chita.aichi.jp>

E-mail kikaku@city.chita.lg.jp